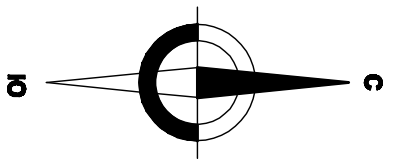


Схема расположения элементов планировочной структуры



Граница территории для разработки проектной документации

				82-2020-ПП			
				Газопровод высокого давления к проектируемой АГНС по ул. Шоссейной в станице Ледянской Усть-Лабинского района Краснодарского края			
Изм.	Кол.уч.	Лист	№ док.	Подпись	Дата		
Директор		Ковышкин			08.20	Проект планировки и межевания территории	
Исполн.		Дородейлов				Схема расположения элементов планировочной структуры М 1:15000	
						Стация	
						Лист	
						Листов	
						П	
						1	
						1	
						ООО «ТЕПЛОГАЗСЕРВИС» г. Усть-Лабинск	

М 1:500

УСЛОВНЫЕ ОБОЗНАЧЕНИЯ

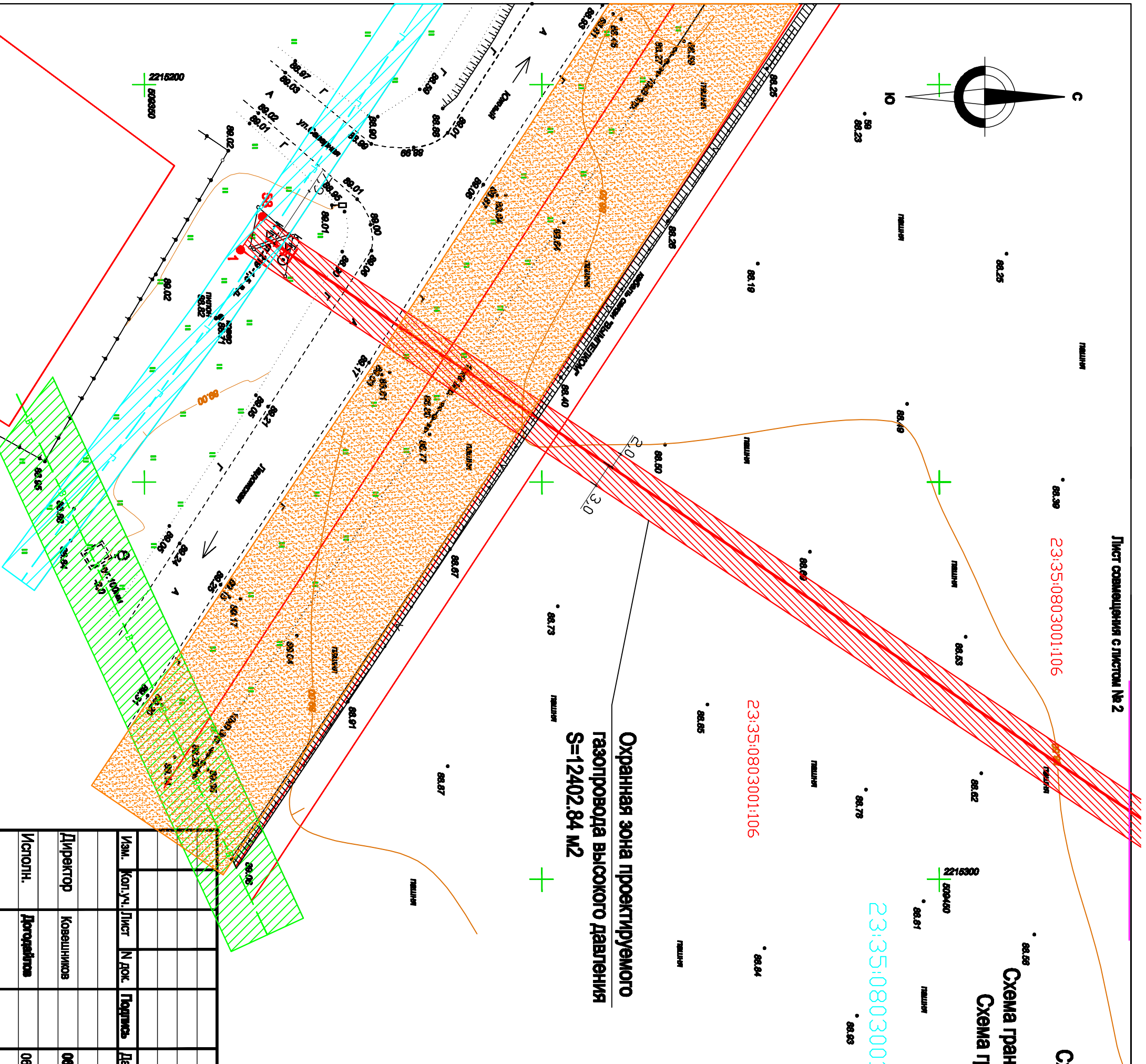
	проектируемый газопровод
	Номера поворотных точек охранной зоны газопровода
	водопровод
	кабель связи, подв.
	ЛЭП высокого напряжения, воздушная
	ЛЭП низкого напряжения, воздушная
	Границы существующих смежных земельных участков
	Красная линия

Охранные зоны

	Охранная зона проектируемого газопровода
	Охранная зона водопровода
	Охранная зона сетей связи
	Охранная электросетей
	Охранная зона существующего газопровода

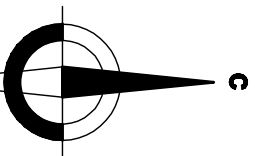
Примечание:

1. Объектов культурного наследия в границах рассматриваемой территории не значится;
2. Перенос (переустройство) существующих линейных объектов проектом не предусмотрен.



Охранная зона проектируемого
газопровода высокого давления
S=12402.84 м2

Изм.	Кол.ч.	Лист	№ док.	Подпись	Дата	Газопровод высокого давления к проектируемой АТПЭС по ул. Школовской в станцию Ларгачевый Угол-Лабинского района Красноярского края	82-2020-ПМ
Директор		Коваленков			08.20	Проект планировки и межевания территории	Стация
Исполн.		Дородейлова			06.20	Схема границ зон с особыми условиями использования территории Схема границ территорий объектов культурного наследия	Лист
							1
							12
ООО "ТЕПЛОГАЗСЕРВИС"							
г. Усть-Лабинск							



**Схема использования территории в период
подготовки проекта планировки
Схема границ зон с особыми условиями использования территории
Схема границ территорий объектов культурного наследия**

М 1:500

УСЛОВНЫЕ ОБОЗНАЧЕНИЯ

	проектируемый газопровод
	Номера поворотных точек охранной зоны газопровода
	водопровод
	кабель связи, подз.
	ЛЭП высокого напряжения, воздушная
	ЛЭП низкого напряжения, воздушная
	Границы существующих смежных земельных участков
	Красная линия

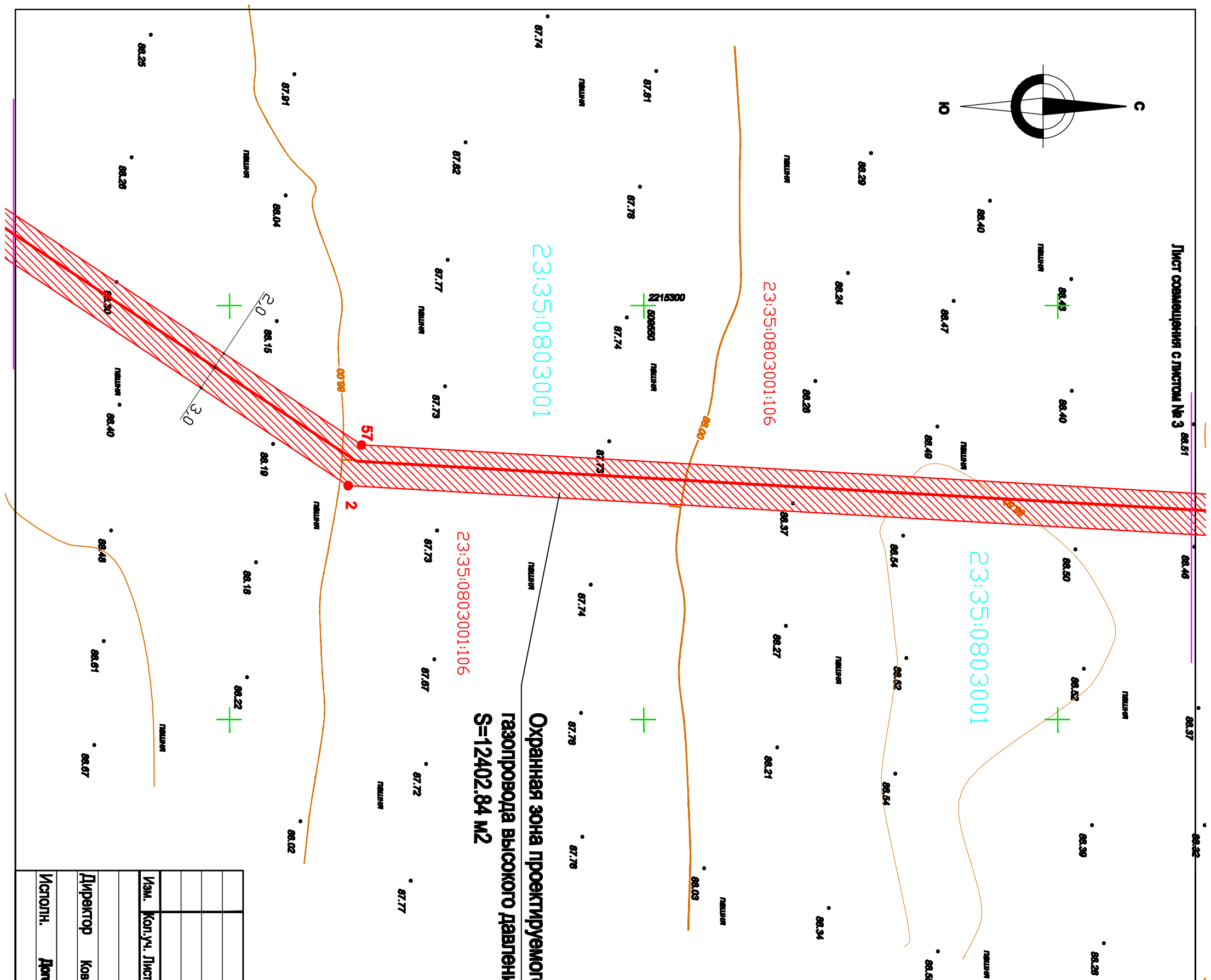
Охранные зоны

	Охранная зона проектируемого газопровода

Примечание:

1. Объектов культурного наследия в границах рассматриваемой территории не значится;
2. Перенос (переустройство) существующих линейных объектов проектом не предусмотрен.

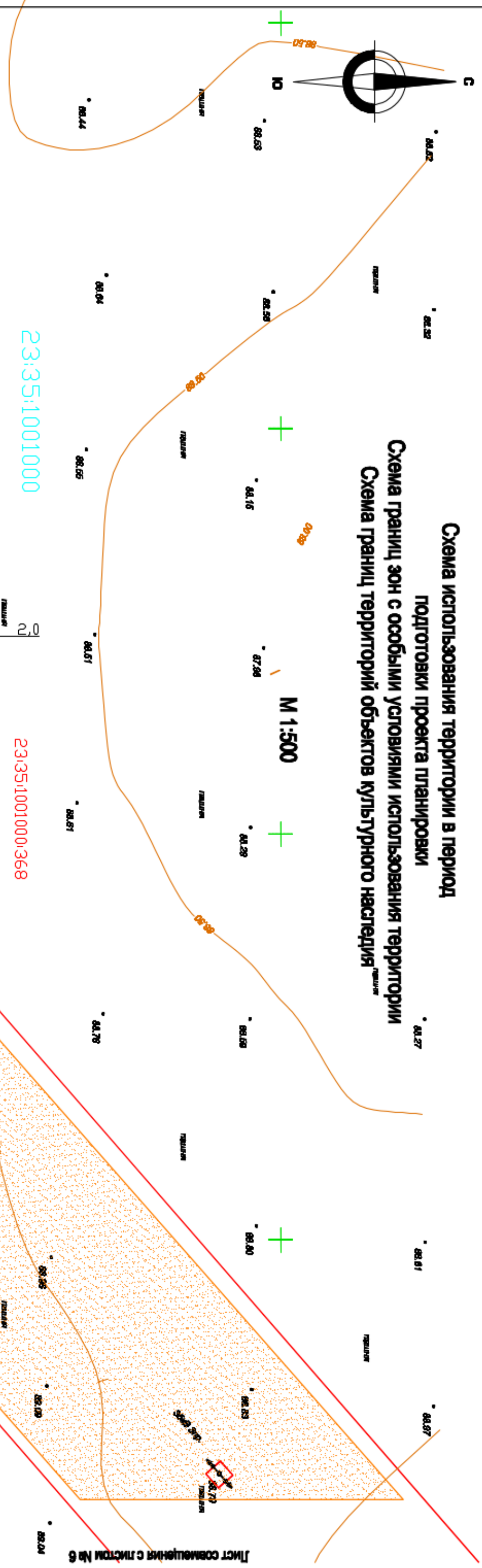
82-2020-ПМ



**Охранная зона проектируемого
газопровода высокого давления
S=12402.84 м2**

Изм.	Кол.уч. Лист	№ док. Подпись	Дата
Директор	Ковешников		08.20
Исполн.	Дородейлова		06.20
Проект планировки и межевания территории			Стация
Лист			2
Листов			12
ООО "ТЕПЛОГАЗСЕРВИС г. Усть-Лабинск			

**Схема использования территории в период
подготовки проекта планировки
Схема границ зон с особыми условиями использования территории
Схема границ территорий объектов культурного наследия**



Лист совмещения с листом № 5

Лист совмещения с листом № 6

УСЛОВНЫЕ ОБОЗНАЧЕНИЯ

	проектируемый газопровод
4	Номера поворотных точек охранной зоны газопровода
В	водопровод
У	кабель связи, подв.
→	ЛЭП высокого напряжения, воздушная
→	ЛЭП низкого напряжения, воздушная
	Границы существующих смежных земельных участков
	Красная линия

Охранные зоны

	Охранная зона проектируемого газопровода
	Охранная зона электросетей

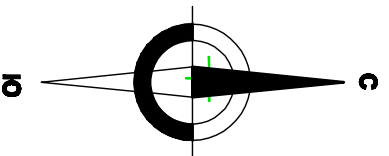
**Охранная зона проектируемого
газопровода высокого давления
S=12402,84 м²**

- Примечание:**
1. Объектов культурного наследия в границах рассматриваемой территории не значится;
 2. Перенос (перестройка) существующих линейных объектов проектом не предусмотрен.

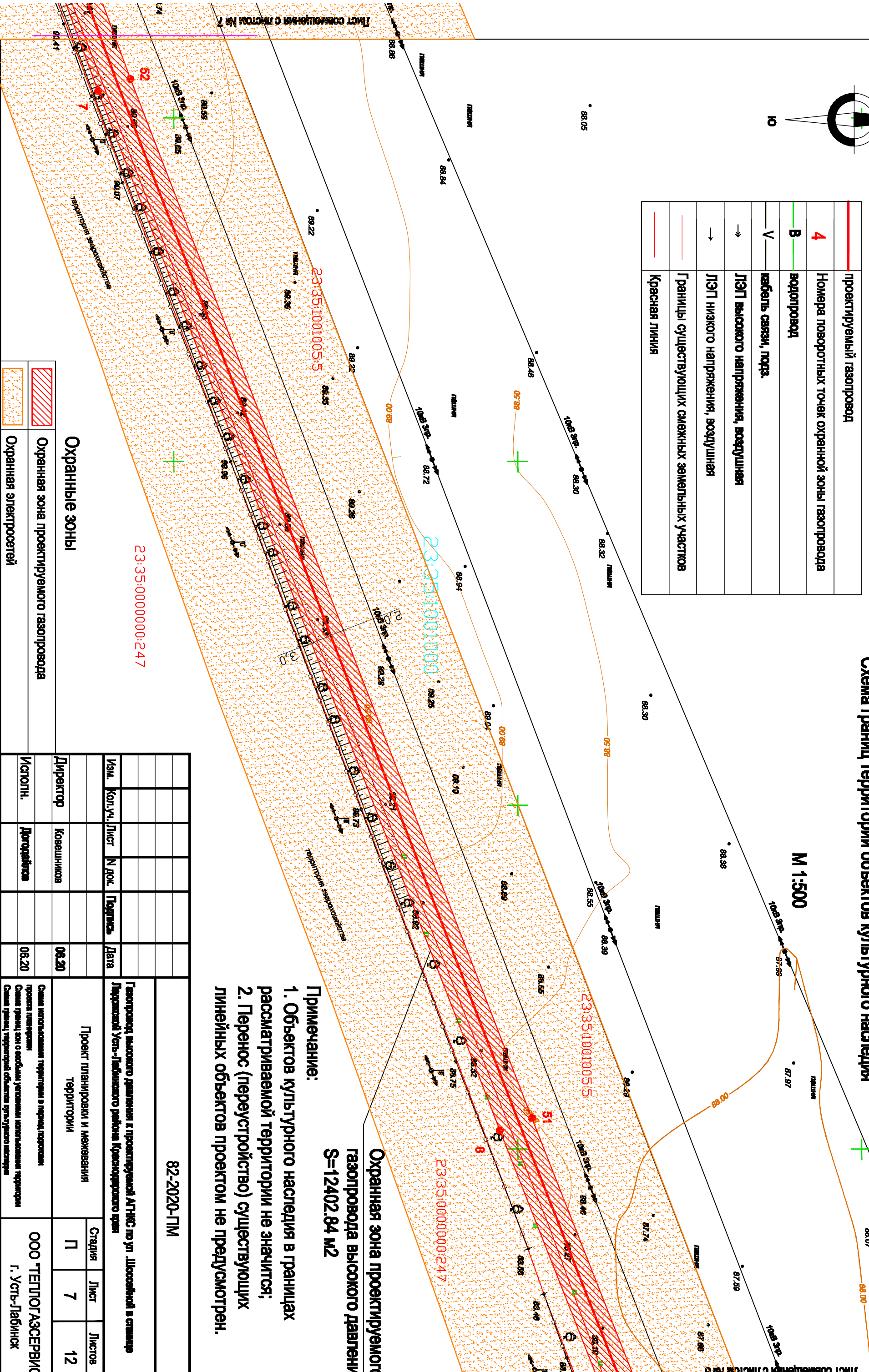
82-2020-ПМ					
Изм.	Кол.уч.	Лист	И док.	Подпись	Дата
Газопровод высокого давления к проектируемой АТПЭС по ул. Школьной в отделе Парковый Усть-Лабинского района Красноярского края					
Проект планировки и межевания территории			Страниц	Лист	Листов
Директор Коваленков			П	5	12
Исполн. Дроздовская			ООО «ТЕПЛОГАЗСЕРВИС г. Усть-Лабинск		
08.20			08.20		
Схема использования территории в период подготовки проекта планировки					
Схема границ зон с особыми условиями использования территории					
Схема границ территорий объектов культурного наследия					

**Схема использования территории в период
подготовки проекта планировки
территории**

**Схема границ зон с особыми условиями использования территории
Схема границ территорий объектов культурного наследия**



	проектируемый газопровод
4	Номера поворотных точек охранной зоны газопровода
	водопровод
	кабель связи, подз.
	ЛЭП высокого напряжения, воздушная
	ЛЭП низкого напряжения, воздушная
	Границы существующих смежных земельных участков
	Красная линия



Охранные зоны

	Охранная зона проектируемого газопровода
	Охранная электросетей

Изм.				Кол.уч.				Лист				№ док.				Подпись				Дата																																											
Директор																Ковалеников																08.20																															
Исполн.																Дородейлова																06.20																															
Схема использования территории в период подготовки проекта планировки																Схема границ зон с особыми условиями использования территории																Схема границ территорий объектов культурного наследия																															
Проект планировки и межевания территории																Стация																Лист																Листов															
																П																7																12															
ООО «ТЕПЛОГАЗСЕРВИС»																г. Усть-Лабинск																																															

Охранная зона проектируемого газопровода высокого давления S=12402.84 м2

Примечание:

1. Объектов культурного наследия в границах рассматриваемой территории не значится;
2. Перенос (перестройство) существующих линейных объектов проектом не предусмотрен.

23:35:1000000:247

23:35:1001000:5

23:35:1001005:5

23:35:1000000:247

М 1:500

Лист совмещения с листом № 174

Лист совмещения с листом № 2

Схема использования территории в период

подготовки проекта планировки

Схема границ зон с особыми условиями использования территории

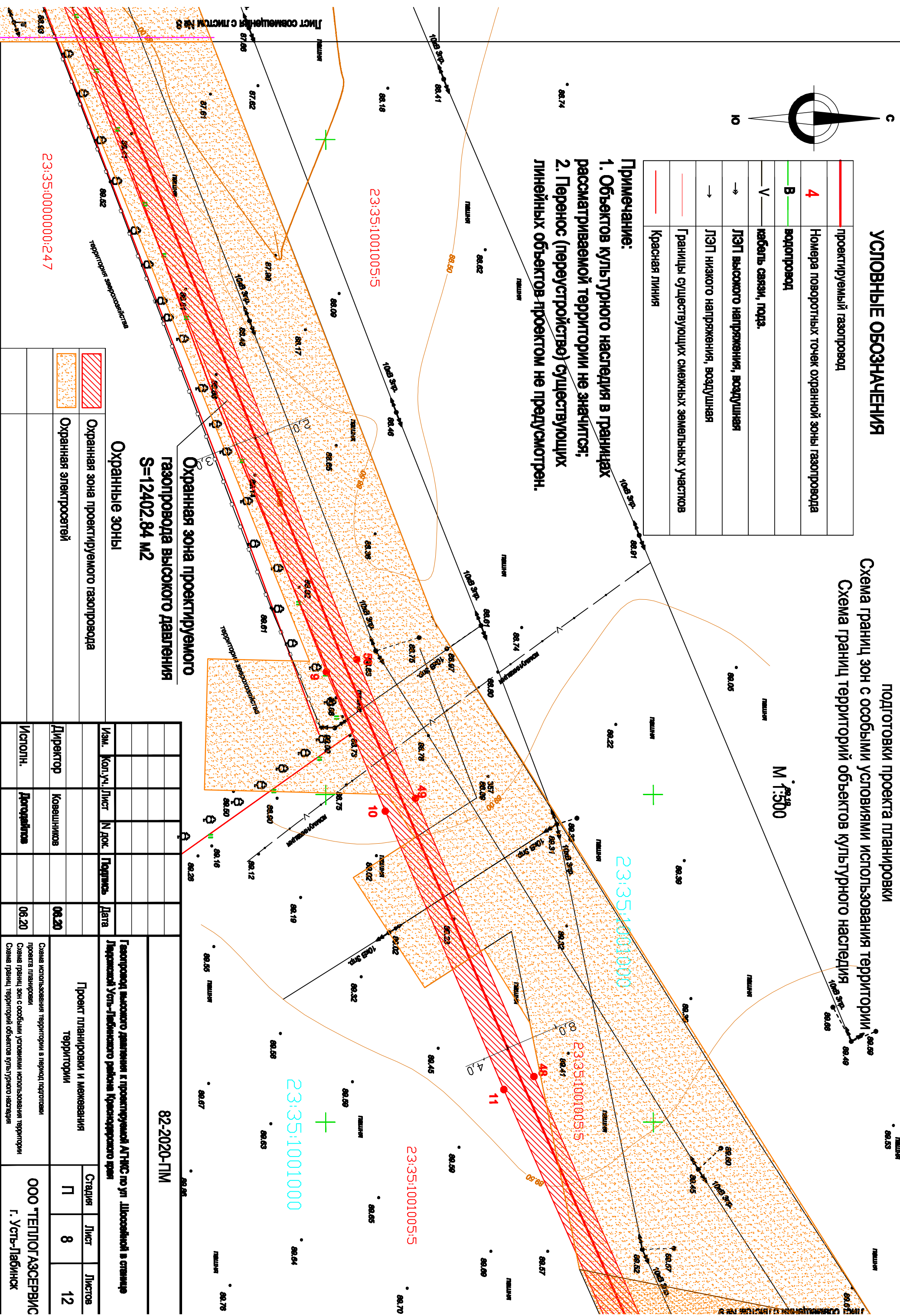
Схема границ территорий объектов культурного наследия

УСЛОВНЫЕ ОБОЗНАЧЕНИЯ

	проектируемый газопровод
4	Номера поворотных точек охранной зоны газопровода
	водопровод
	кабель связи, годд.
	ЛЭЛ высокого напряжения, воздушная
	ЛЭЛ низкого напряжения, воздушная
	Границы существующих смежных земельных участков
	Красная линия

Примечание:

- Объектов культурного наследия в границах рассматриваемой территории не значится;
- Перенос (перестройство) существующих линейных объектов проектом не предусмотрен.



Охранная зона проектируемого газопровода
газопровода высокого давления
S=12402.84 м2

	Охранная зона проектируемого газопровода
	Охранная электросетей

Изм.		Кол.	Уч.	Лист	№ док.	Подпись	Дата	Газопровод высокого давления к проектируемой АТЭС по ул. Школьной в станице Ларгемской Усть-Лабинского района Краснодарского края	82-2020-ПМ		
Директор		Коваленков		08.20		Проект планировки и межевания территории			Стация	Лист	Листов
Исполн.		Дорожикова		06.20		Схема использования территории в период подготовки проекта планировки			П	8	12
						Схема границ зон с особыми условиями использования территории			ООО "ТЕПЛОГАЗСЕРВИС"		
						Схема границ территорий объектов культурного наследия			г. Усть-Лабинск		

УСЛОВНЫЕ ОБОЗНАЧЕНИЯ

	проектируемый газопровод
4	Номера поворотных точек охранной зоны газопровода
В	водопровод
	кабель связи, подг.
	ЛЭП высокого напряжения, воздушная
	ЛЭП низкого напряжения, воздушная
	Границы существующих смежных земельных участков
	Красная линия

Охранные зоны

	Охранная зона проектируемого газопровода
	Охранная электростроек

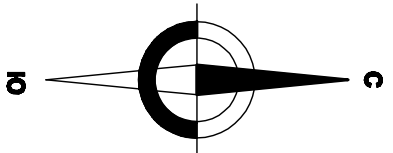
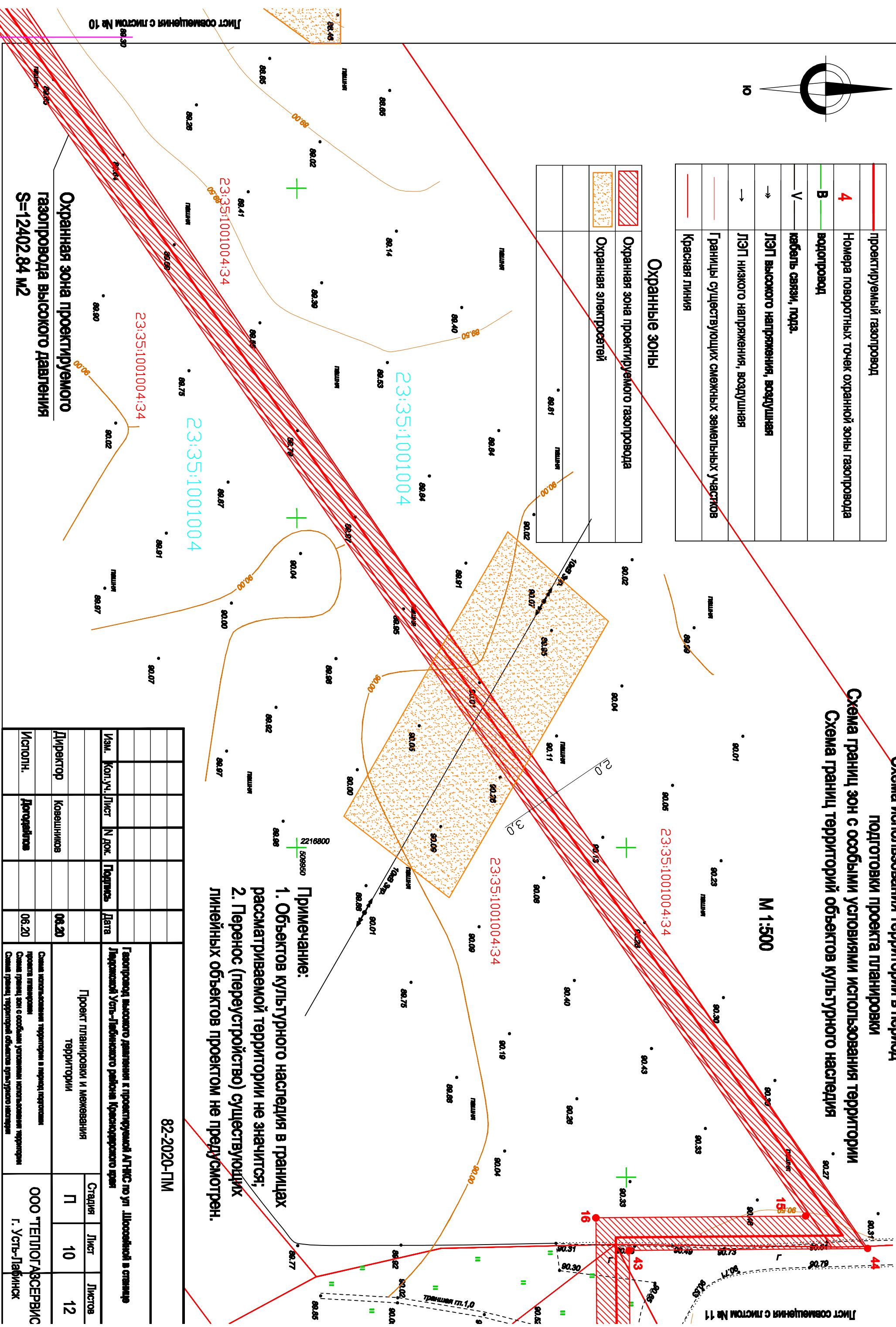


Схема использования территории в период подготовки проекта планировки

Схема границ зон с особыми условиями использования территории
Схема границ территорий объектов культурного наследия

М 1:500



Примечание:

1. Объектов культурного наследия в границах рассматриваемой территории не значится;
2. Перенос (переустройство) существующих линейных объектов проектом не предусмотрен.

82-2020-ПМ			
Изм.	Кол.уч.	Лист	№ док.
Директор	Ковешников		Дата
			08.20
Исполн.	Дородейлова		Дата
			06.20
Схема использования территории в период подготовки проекта планировки			
Схема границ зон с особыми условиями использования территории			
Схема границ территорий объектов культурного наследия			
Проект планировки и межевания территории		Стация	Лист
		П	10
			12
ООО «ТЕПЛОГАЗСЕРВИС»			
г. Усть-Лабинск			

Лист смещения с листом № 10

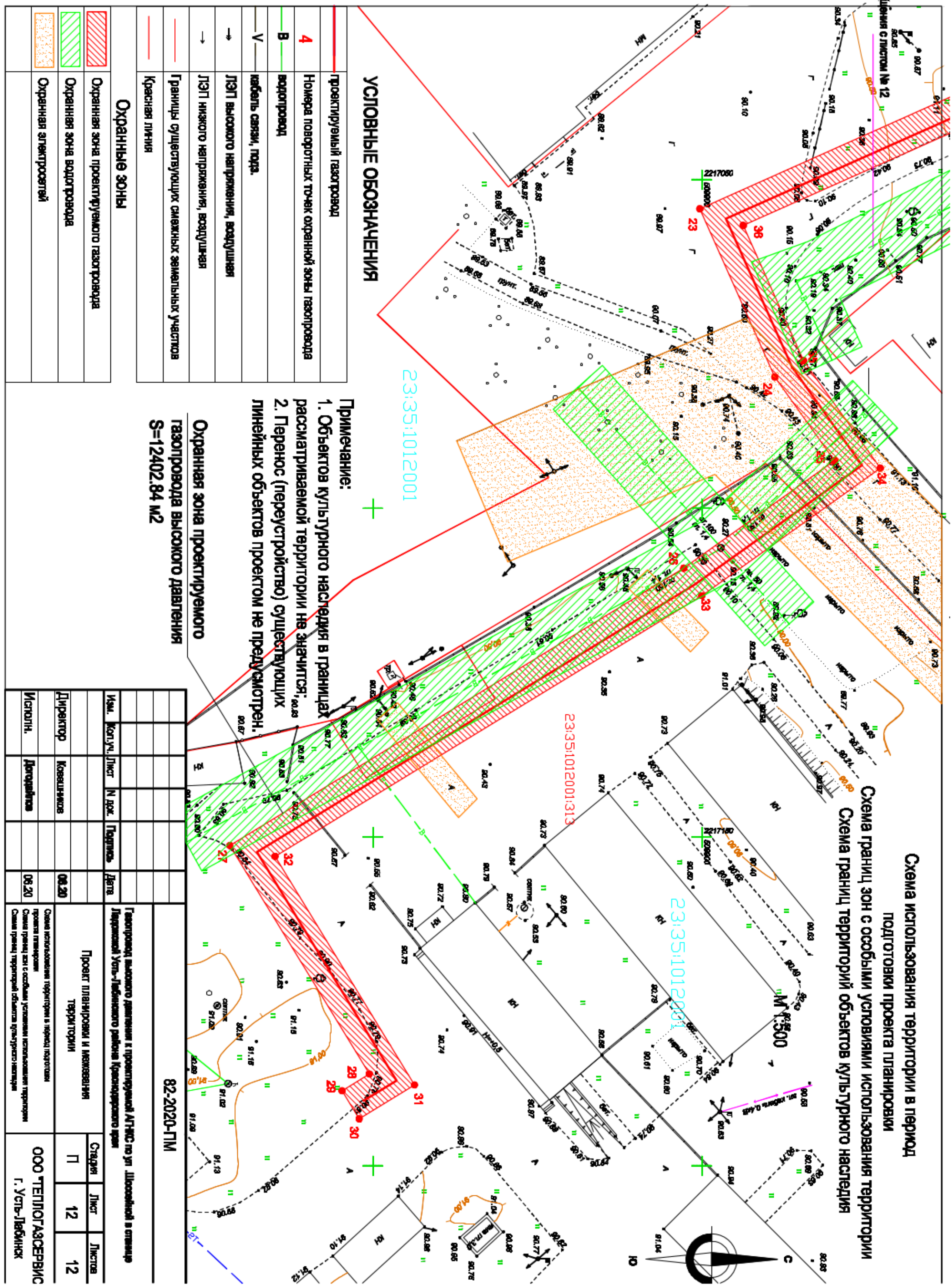
Лист смещения с листом № 11

Схема использования территории в период

подготовки проекта планировки

Схема границ зон с особыми условиями использования территории

Схема границ территории объектов культурного наследия



УСЛОВНЫЕ ОБОЗНАЧЕНИЯ

	проектируемый газопровод
	Номера поворотных точек охранной зоны газопровода
	водопровод
	кабель связи, подв.
	ЛЭП высокого напряжения, воздушная
	ЛЭП низкого напряжения, воздушная
	Границы существующих смежных земельных участков
	Красная линия

ОХРАННЫЕ ЗОНЫ

	Охранная зона проектируемого газопровода
	Охранная зона водопровода
	Охранная зона электрооптвей

Примечание:

1. Объектов культурного наследия в границах рассматриваемой территории не значится;
2. Перенос (перестройство) существующих линейных объектов проектом не предусмотрен.

Охранная зона проектируемого газопровода высокого давления S=12402.84 м2

Изм.	Кол.уч.	Лист	И док.	Подпись	Дата
Газопровод высокого давления к проектируемой АТПЭС по ул. Школьной в отделе Парковой Усть-Льбинского района Краснодарского края					
Проект планировки и межевания территории					
Содня использована территория в период подготовки проекта планировки					
Содня границ зон с особыми условиями использования территории					
Содня границ территории объектов культурного наследия					
82-2020-ПМ					
ООО "ТЕПЛОГАЗСЕРВИС"			г. Усть-Льбинск		
Страниц	Лист	Листов			
П	12	12			