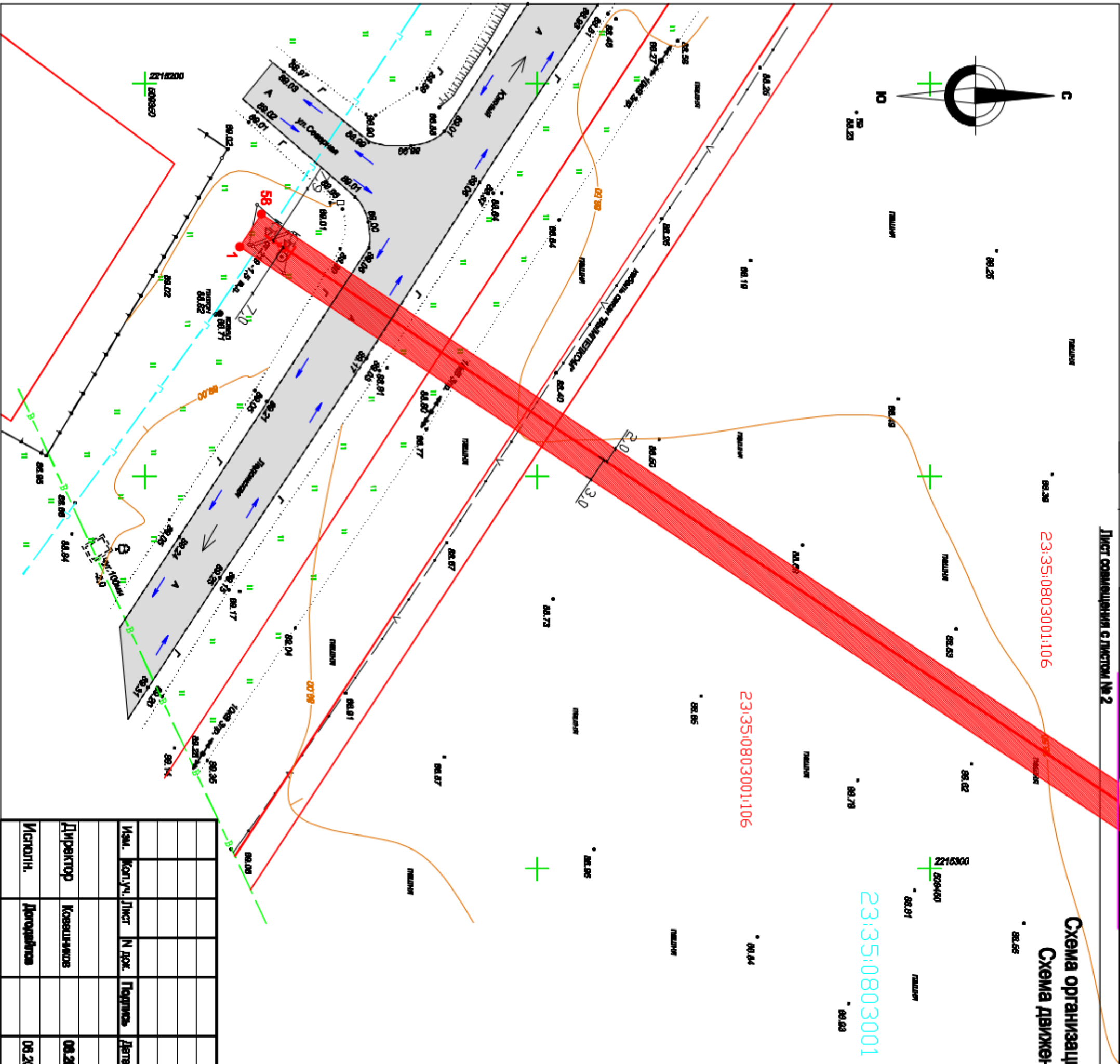


Схема организации улично-дорожной сети  
Схема движения автотранспорта  
М 1:500

УСЛОВНЫЕ ОБОЗНАЧЕНИЯ

	проектируемый газопровод
	существующий газопровод
	водопровод
	кабель связи, подв.
	ЛЭП высокого напряжения, воздушная
	ЛЭП низкого напряжения, воздушная
	Номера поворотных точек охранной зоны газопровода
	Охранная зона проектируемого газопровода
	Красная линия
	Границы существующих смежных земельных участков
	Направление движения автотранспорта на проезжей части улиц

\*Существующие красные линии в границах рассматриваемой территории являются условными.



Исполн.		Директор		Исполн.		Дата		82-2020-ПП	
Дорожников	Коваленков	Дорожников	Коваленков	08.20	08.20	Проект планировки и межевания территории			
Газопровод высокого давления с проектируемой АПЧЭС по ул. Школьной в отделе Парковый Усть-Лабинского района Красноярского края				Схема организации улично-дорожной сети		Схема движения автотранспорта		М 1:500	
Студия	Лист	Листов	ООО «ТЕПЛОГАЗСЕРВИС» г. Усть-Лабинск						
П	1	12							

Схема организации улично-дорожной сети

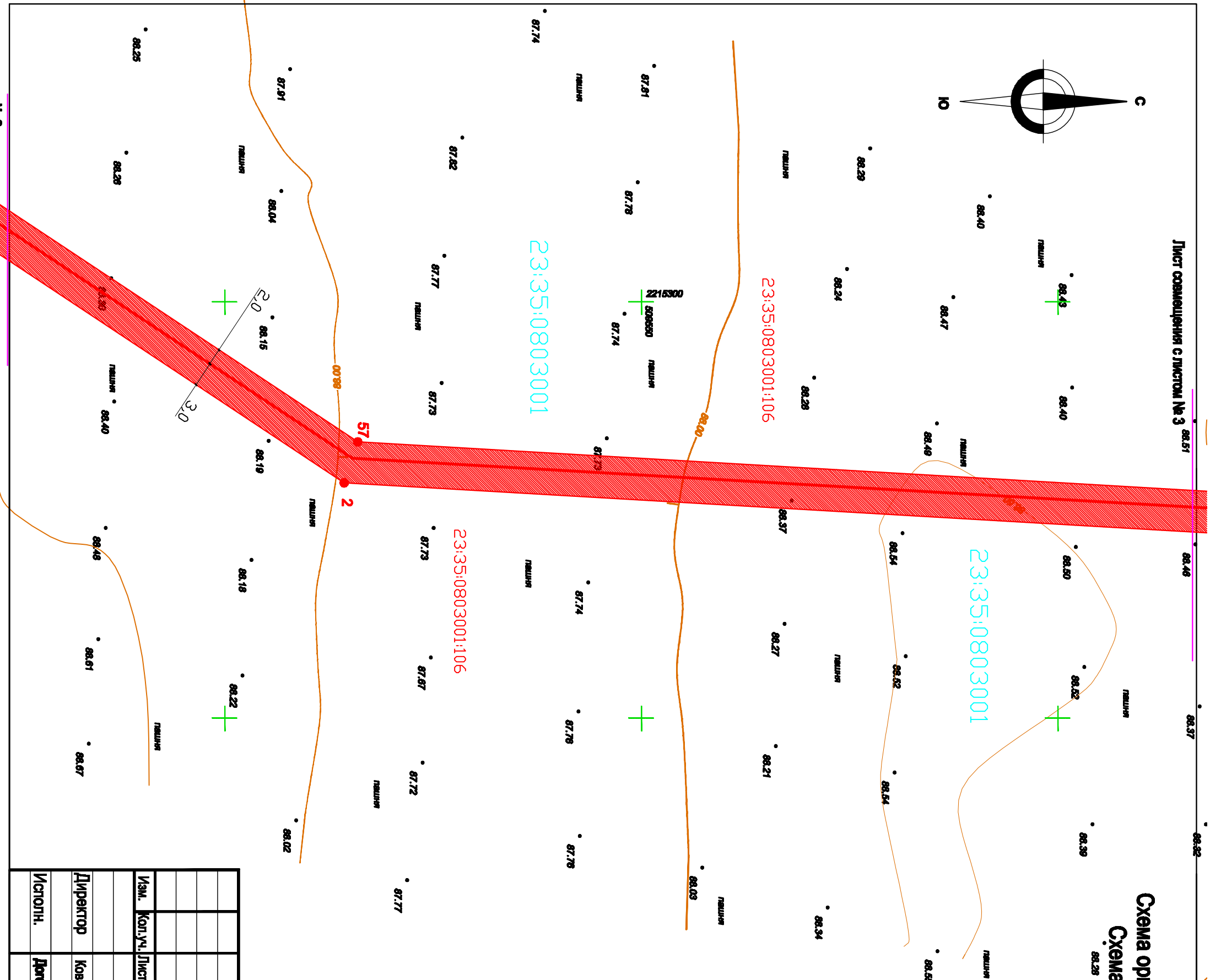
Схема движения автотранспорта

М 1:500

УСЛОВНЫЕ ОБОЗНАЧЕНИЯ

	проектируемый газопровод
	<b>существующий газопровод</b>
	водопровод
	кабель связи, подз.
	ЛЭП высокого напряжения, воздушная
	ЛЭП низкого напряжения, воздушная
	Номера поворотных точек охранной зоны газопровода
	Охранная зона проектируемого газопровода
	Красная линия
	Границы существующих смежных земельных участков
	Направление движения автотранспорта на проезжей части улиц


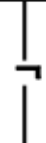









\*Существующие красные линии в границах рассматриваемой территории являются условными.

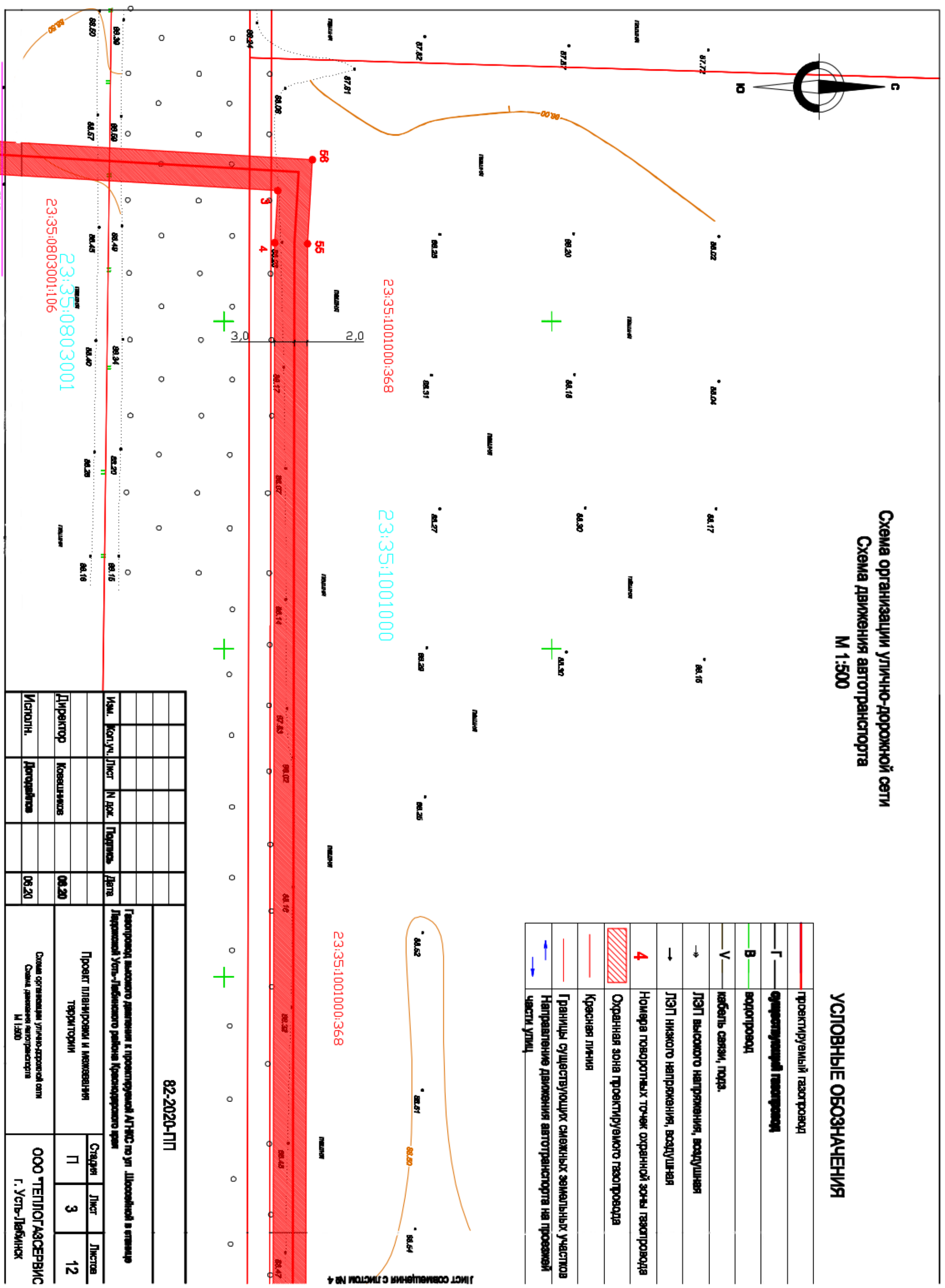


82-2020-ПП			
Газопровод высокого давления к проектируемой АГНЭС по ул. Школьной в станцию Лесной Усть-Лабинского района Краснодарского края			
Изм.	Кол.уч.	Лист	№ док.
			Подпись
			Дата
Директор	Коваленков		
Исполн.	Дородейлова		
			06.20
Проект планировки и межевания территории		Стация	Лист
Схема организации улично-дорожной сети		П	2
Схема движения автотранспорта			12
М 1:500		ООО "ТЕПЛОГАЗСЕРВИС"	
		г. Усть-Лабинск	

**Схема организации улично-дорожной сети**  
**Схема движения автотранспорта**  
**М 1:500**

**УСЛОВНЫЕ ОБОЗНАЧЕНИЯ**

	проектируемый газопровод
	существующий газопровод
	водопровод
	кабель связи, подв.
	ЛЭП высокого напряжения, воздушная
	ЛЭП низкого напряжения, воздушная
	Номера поворотных точек охранной зоны газопровода
	Охранная зона проектируемого газопровода
	Красная линия
	Границы существующих смежных земельных участков
	Направление движения автотранспорта на проезжей части улиц




23:35:1001000:368

23:35:1001000

23:35:0803001  
23:35:0803001:106

Исполн.		Исполн.		Исполн.		Исполн.		Исполн.	
Исполн.	Директор	Исполн.	Директор	Исполн.	Директор	Исполн.	Директор	Исполн.	Директор
Исполн.	Коваленков	Исполн.	Коваленков	Исполн.	Коваленков	Исполн.	Коваленков	Исполн.	Коваленков
Исполн.	Дорожников	Исполн.	Дорожников	Исполн.	Дорожников	Исполн.	Дорожников	Исполн.	Дорожников
Исполн.	08.20	Исполн.	08.20	Исполн.	08.20	Исполн.	08.20	Исполн.	08.20
82-2020-ПП		82-2020-ПП		82-2020-ПП		82-2020-ПП		82-2020-ПП	
Проект планировки и межевания территории		Проект планировки и межевания территории		Проект планировки и межевания территории		Проект планировки и межевания территории		Проект планировки и межевания территории	
Страниц	Лист	Страниц	Лист	Страниц	Лист	Страниц	Лист	Страниц	Лист
П	3	П	3	П	3	П	3	П	12
ООО «ТЕПЛОГАЗСЕРВИС»		ООО «ТЕПЛОГАЗСЕРВИС»		ООО «ТЕПЛОГАЗСЕРВИС»		ООО «ТЕПЛОГАЗСЕРВИС»		ООО «ТЕПЛОГАЗСЕРВИС»	
г. Усть-Лябвинск		г. Усть-Лябвинск		г. Усть-Лябвинск		г. Усть-Лябвинск		г. Усть-Лябвинск	

**Схема организации улично-дорожной сети**  
**Схема движения автотранспорта**  
**М 1:500**



Лист совмещения с листом № 4

Лист совмещения с листом № 5

**УСЛОВНЫЕ ОБОЗНАЧЕНИЯ**

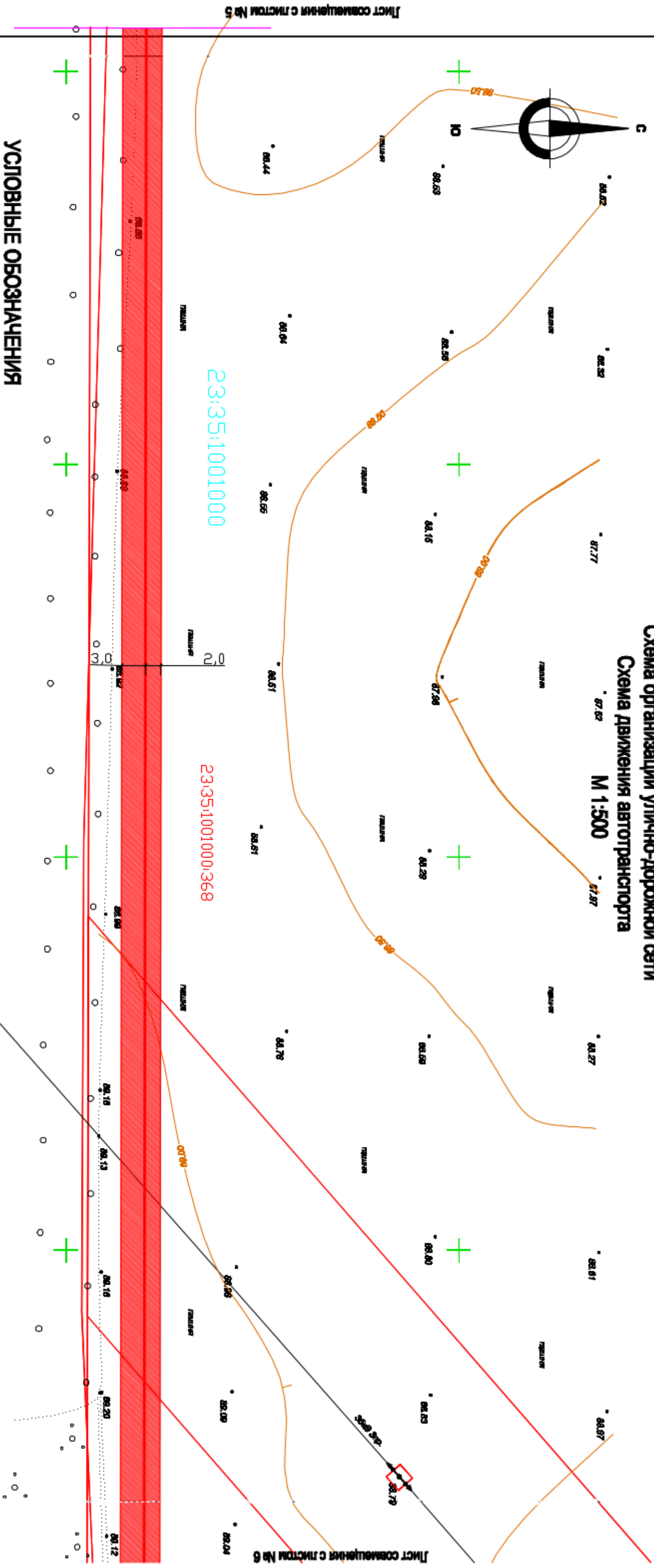
	Проектируемый газопровод
	Существующий газопровод
	водопровод
	кабель связи, погд.
	ЛЭП высокого напряжения, воздушная
	ЛЭП низкого напряжения, воздушная
	Номера поворотных точек охранной зоны газопровода
	Охранная зона проектируемого газопровода
	Красная линия
	Границы существующих смежных земельных участков
	Направление движения автотранспорта на проезжей части улиц

\*Существующие красные линии в границах рассматриваемой территории являются условными.

<b>82-2020-ПП</b>			
Изм.	Конт.уч.	Лист	И док.
Директор	Коваленков	Подпись	Дата
Исполн.	Дорожников		06.20
Газопровод высокого напряжения к проектируемой АТПС по ул. Школьной в станице Даркваской Усть-Львинского района Краснодарского края			
Проект планировки и межевания территории		Страниц	Лист
		П	4
		Листов	12
Схема организации улично-дорожной сети Схема движения автотранспорта М 1:500		ООО "ТЕПЛОГАЗСЕРВИС" г. Усть-Львинск	

# Схема организации улично-дорожной сети Схема движения автотранспорта

М 1:500



## УСЛОВНЫЕ ОБОЗНАЧЕНИЯ

	проектируемый газопровод
	существующий газопровод
	водопровод
	кабель связи, подв.
	ЛЭП высокого напряжения, воздушная
	ЛЭП низкого напряжения, воздушная
	Номера поворотных точек охранной зоны газопровода
	Охранная зона проектируемого газопровода
	Красная линия
	Границы существующих смежных земельных участков
	Направление движения автотранспорта на проезжей части улиц

\*Существующие красные линии в границах рассматриваемой территории являются условными.

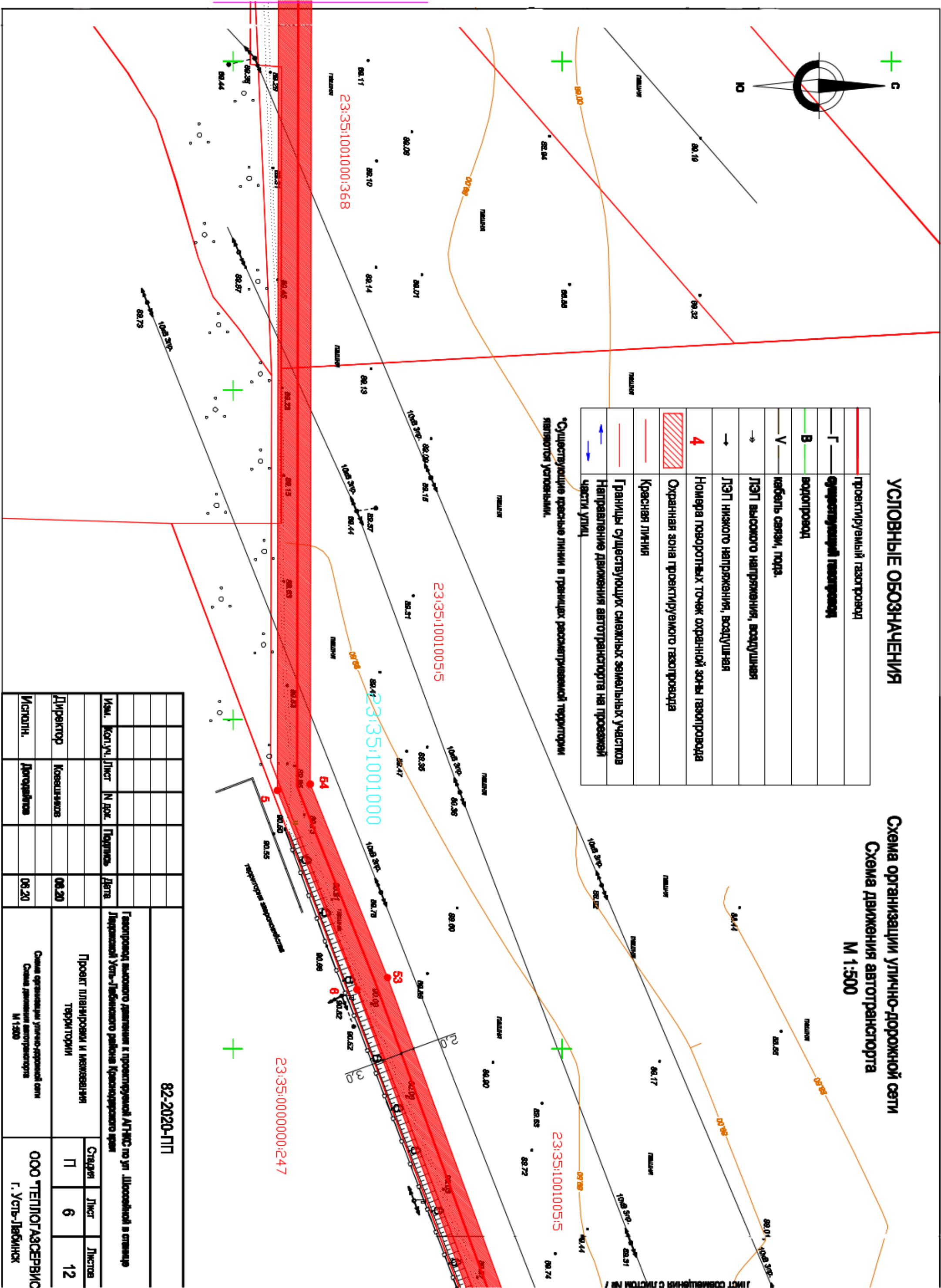
<b>82-2020-ПП</b>					
Изм.	Кол.уч.	Лист	И док.	Подпись	Дата
Директор	Коваленков		08.20		
Исполн.	Дорожников		08.20		
Газопровод высокого напряжения к проектируемой АТПЭС по ул. Школьной в станице Ленинский Усть-Льбинского района Краснодарского края					
Проект планировки и межевания территории			Страниц	Лист	Листов
Схема организации улично-дорожной сети			П	5	12
Схема движения автотранспорта			ООО "ТЕПЛОГАЗСЕРВИС"		
М 1:500			г. Усть-Льбинск		

### УСЛОВНЫЕ ОБОЗНАЧЕНИЯ

	проектируемый газопровод
	существующий газопровод
	водопровод
	кабель связи, подз.
	ЛЭП высокого напряжения, воздушная
	ЛЭП низкого напряжения, воздушная
	Номера поворотных точек охранной зоны газопровода
	Охранная зона проектируемого газопровода
	Красная линия
	Границы существующих смежных земельных участков
	Направленные движения автотранспорта на проезжей части улиц

\*Существующие красные линии в границах рассматриваемой территории являются условными.

### Схема организации улично-дорожной сети Схема движения автотранспорта М 1:500



Лист совмещения с листом № 6

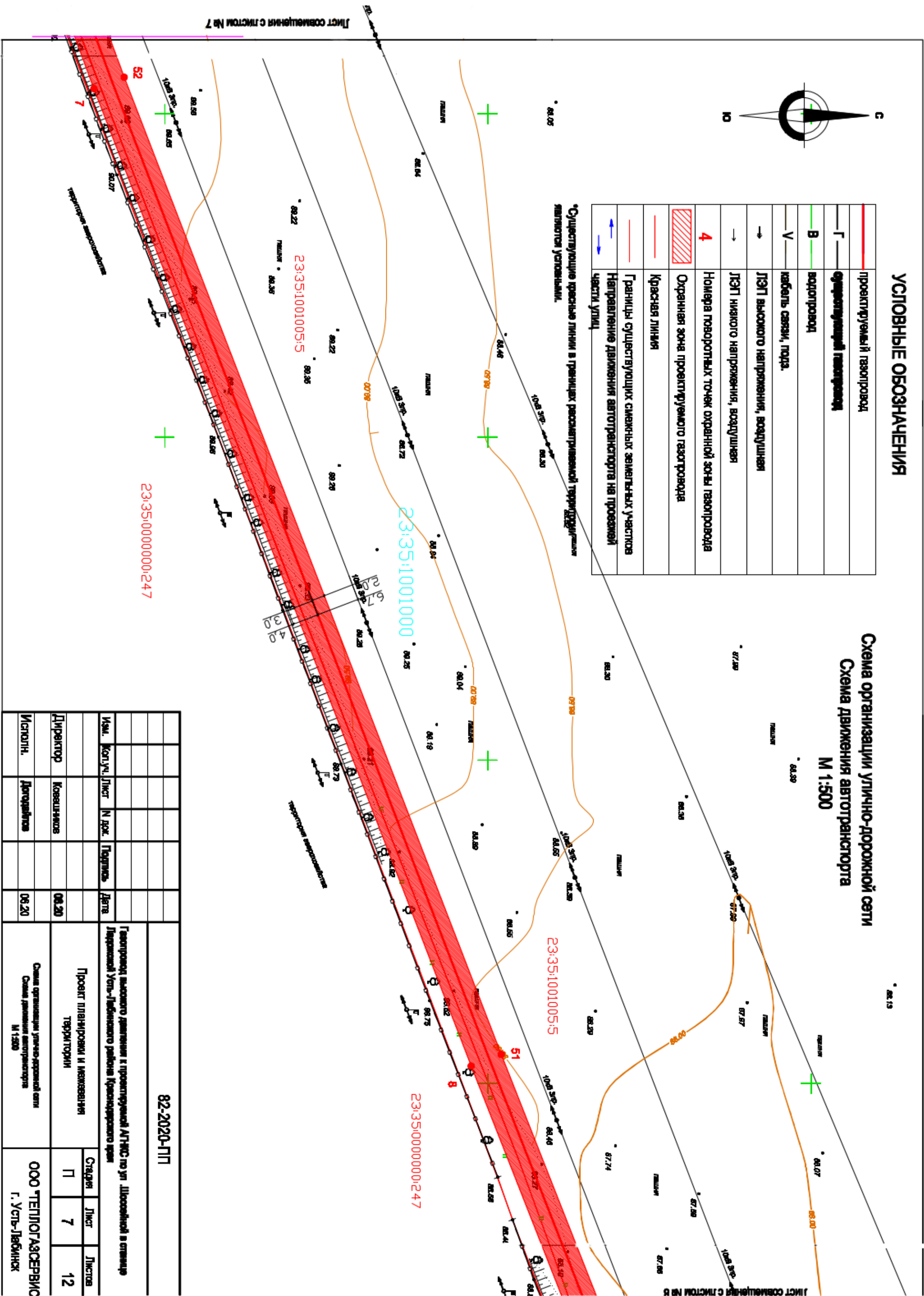
<b>82-2020-ПП</b>					
Изм.	Кол.уч.	Лист	И док.	Подпись	Дата
Директор			Коваленков		
Исполн.			Дорожников		
			08.20		
			08.20		
Газопровод высокого давления к проектируемой АТПЭС по ул. Школьной в отделе Паркский Усть-Лабинского района Краснодарского края				Проект планировки и межевания территории	
Схема организации улично-дорожной сети				Схема движения автотранспорта	
М 1:500				ООО «ТЕПЛОГАЗСЕРВИС» г. Усть-Лабинск	
Страницы		Лист		Листов	
П		6		12	

# УСЛОВНЫЕ ОБОЗНАЧЕНИЯ

	проектируемый газопровод
	существующий газопровод
	водопровод
	кабель связи, подв.
	ЛЭЭТ высокого напряжения, воздушная
	ЛЭЭТ низкого напряжения, воздушная
	Номера поворотных точек охранной зоны газопровода
	Охранная зона проектируемого газопровода
	Красная линия
	Границы существующих смежных земельных участков
	Направление движения автотранспорта на проезжей части улиц

Существующие красные линии в границах рассматриваемой территории являются условными.

# Схема организации улично-дорожной сети Схема движения автотранспорта М 1:500



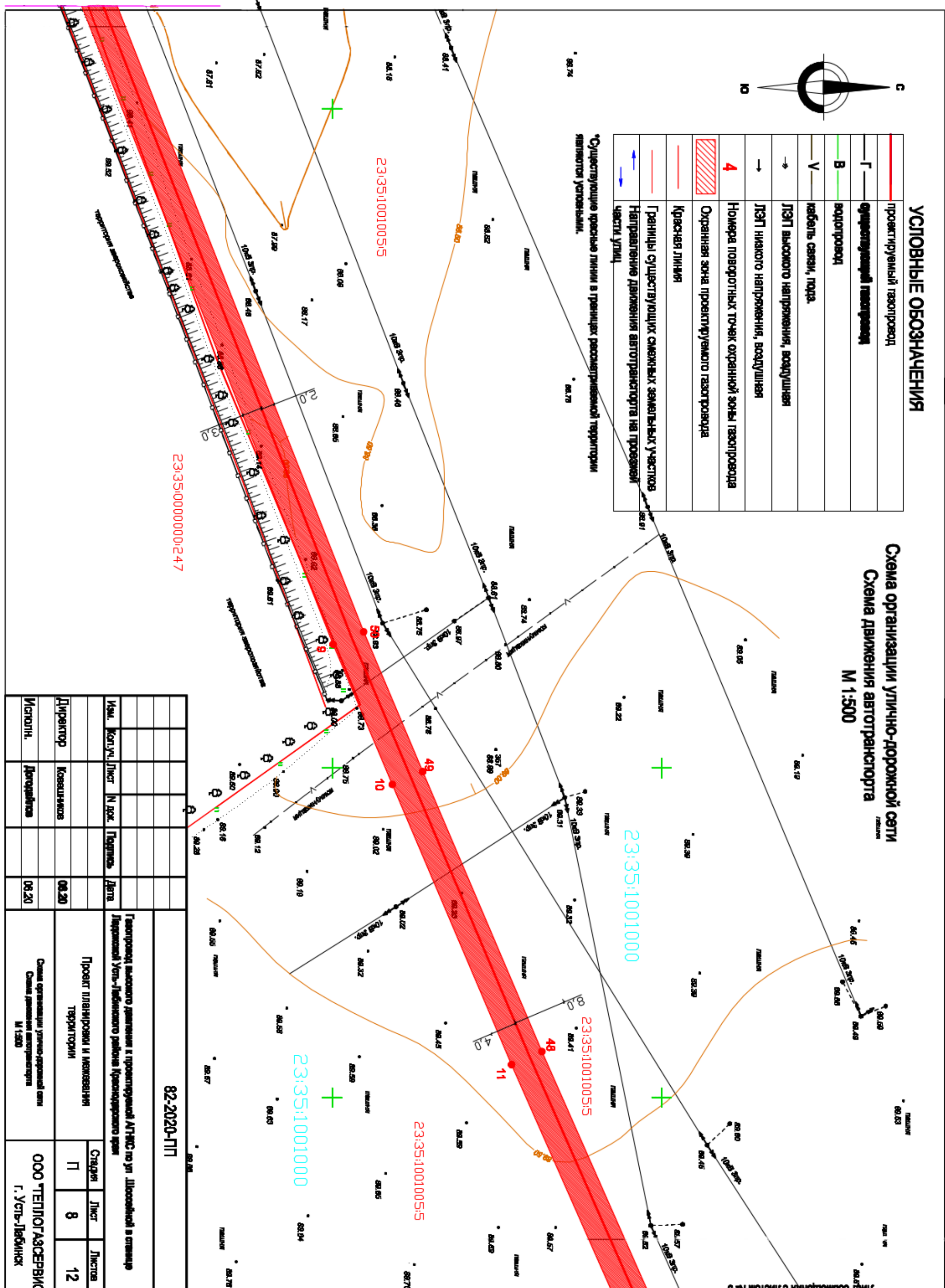
<b>82-2020-ПП</b>					
Изм.	Конт.уч.	Лист	И док.	Подпись	Дата
Директор	Коваленков				08.20
Исполн.	Дорожников				08.20
Газопровод высокого давления к проектируемой АТПЭС по ул. Школовской в отделе Парковской Усть-Лабинского района Краснодарского края					
Проект планировки и межевания территории			Схема организации улично-дорожной сети Схема движения автотранспорта М 1:500		
Страниц	Лист	Листов			
П	7	12			
<b>ООО "ТЕПЛОГАЗСЕРВИС"</b> г. Усть-Лабинск					

# УСЛОВНЫЕ ОБОЗНАЧЕНИЯ

	проектируемый газопровод
	существующий газопровод
	водопровод
	кабель связи, погд.
	ЛЭП высокого напряжения, воздушная
	ЛЭП низкого напряжения, воздушная
	Номера поворотных точек охранной зоны газопровода
	Охранная зона проектируемого газопровода
	Красная линия
	Границы существующих смежных земельных участков
	Направленные диаметры автодорожного движения на проезжей части улиц

\*Существующие красные линии в границах рассматриваемой территории являются условными.

## Схема организации улично-дорожной сети Схема движения автодорожного транспорта М 1:500



Исполн.		Дорожные		06.20		82-2020-ПТ		ООО "ТЕПЛОГАЗСЕРВИС" г. Усть-Лябвинск	
Изм.	Конт.уч.	Лист	И док.	Подпись	Дата	Газопровод высокого давления к проектируемой АТПЭС по ул. Школьной в станице Лаговской Усть-Лябвинского района Краснодарского края			
Директор	Коваленков				08.20	Проект планировки и межевания территории			
Исполн.	Дорожные				06.20	Схема организации улично-дорожной сети Схема движения автодорожного транспорта М 1:500			
						Страниц	Лист	Листов	
						П	8	12	





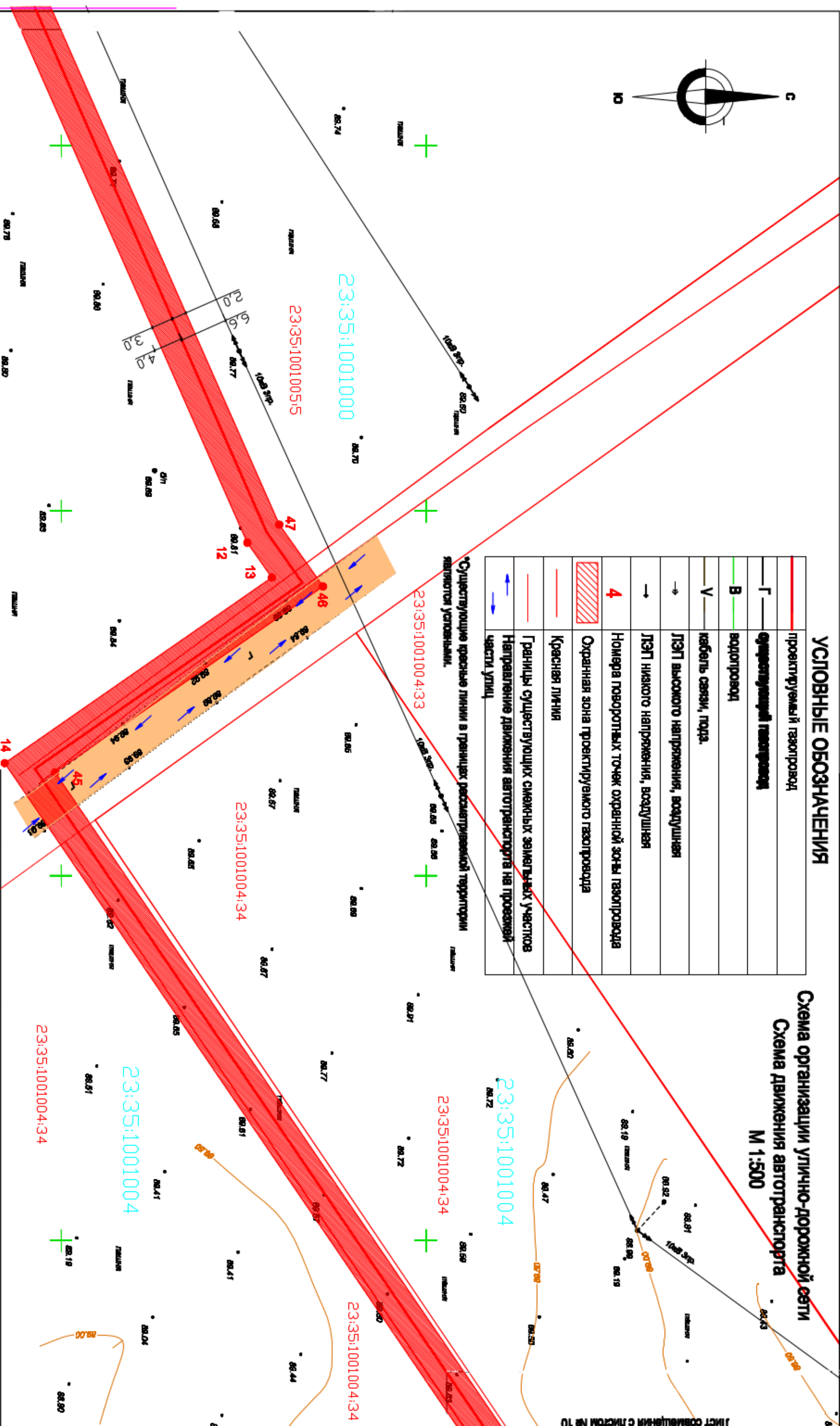
### УСЛОВНЫЕ ОБОЗНАЧЕНИЯ

	проектируемый газопровод
	существующий газопровод
	водопровод
	кабель связи, вода.
	ЛЭП высокого напряжения, воздушная
	ЛЭП низкого напряжения, воздушная
	Номера поворотных точек охранной зоны газопровода
	Охранная зона проектируемого газопровода
	Красная линия
	Границы существующих смежных земельных участков
	Направление движения автотранспорта на проезжей части улиц

### Схема организации улично-дорожной сети

#### Схема движения автотранспорта

М 1:500



23:35:1001000

23:35:1001005:5

23:35:1001004:34

23:35:1001004:33

23:35:1001004

23:35:1001004:34

23:35:1001004:34

23:35:1001004

23:35:1001004:34

82-2020-ПП

Лист совмещения с листом № 9

Лист совмещения с листом № 10

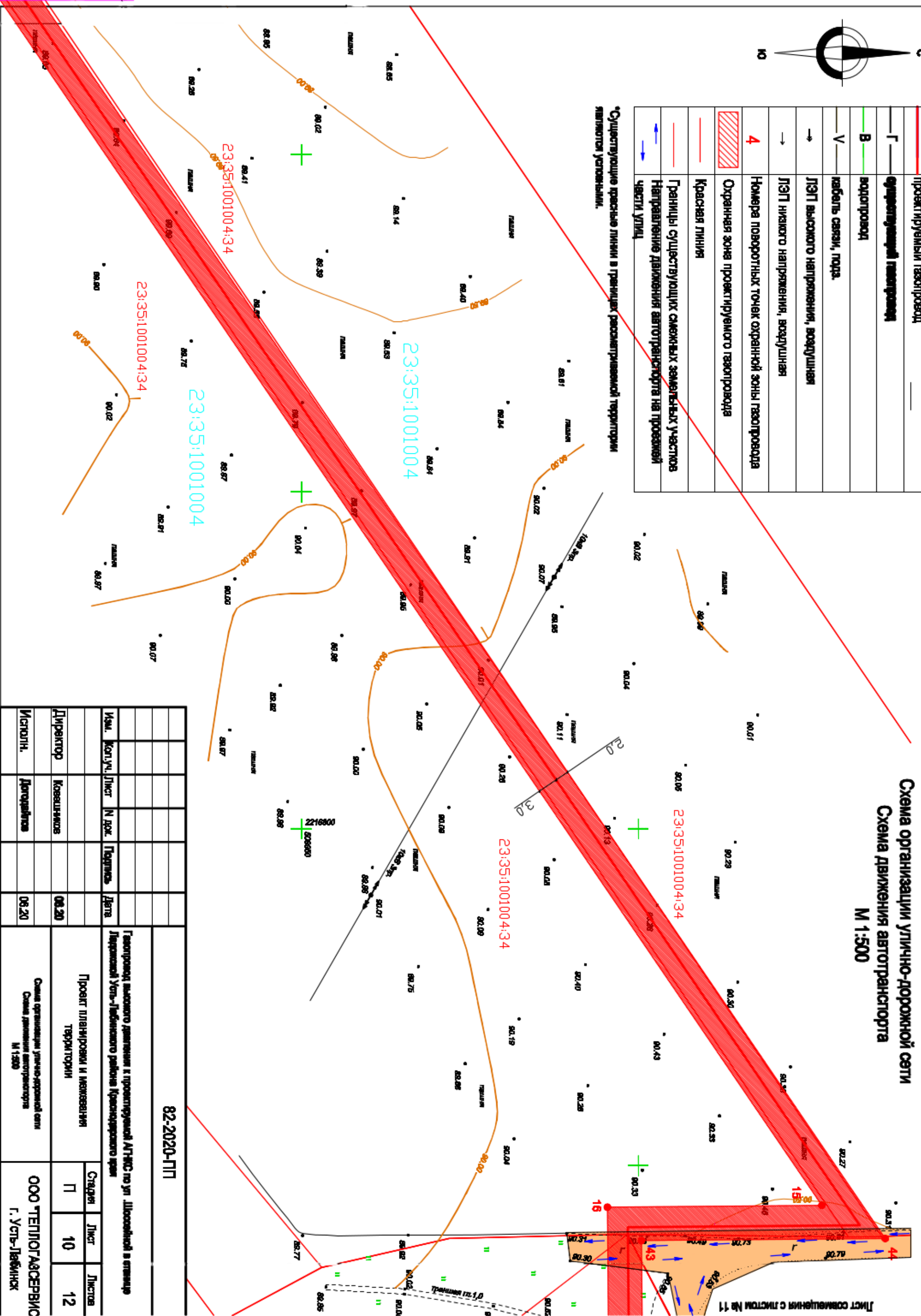
Изм.		Кол.	Уч.	Лист	№ док.	Подпись	Дата
Исполн.		Директор		Коваленков		08.20	
Исполн.		Директор		Дорожников		08.20	
<p>Газопровод высокого давления к проектируемой АТНЭС по ул. Шоссейной в станцию Ладожской Усть-Лавинского района Краснодарского края</p>							
Проект планировки и изъятия территории				Страницы			
Схема организации улично-дорожной сети				Лист			
Схема движения автотранспорта				9			
М 1:500				Листов			
				12			
				ООО "ТЕПЛОГАЗСЕРВИС"			
				г. Усть-Лавинск			

# УСЛОВНЫЕ ОБОЗНАЧЕНИЯ

	проектируемый газопровод
	существующий газопровод
	водопровод
	кабель связи, подд.
	ЛЭП высокого напряжения, воздушная
	ЛЭП низкого напряжения, воздушная
	Номера поворотных точек охранной зоны газопровода
	Охранная зона проектируемого газопровода
	Красная линия
	Границы существующих смежных земельных участков
	Направление движения автотранспорта на проезжей части улиц

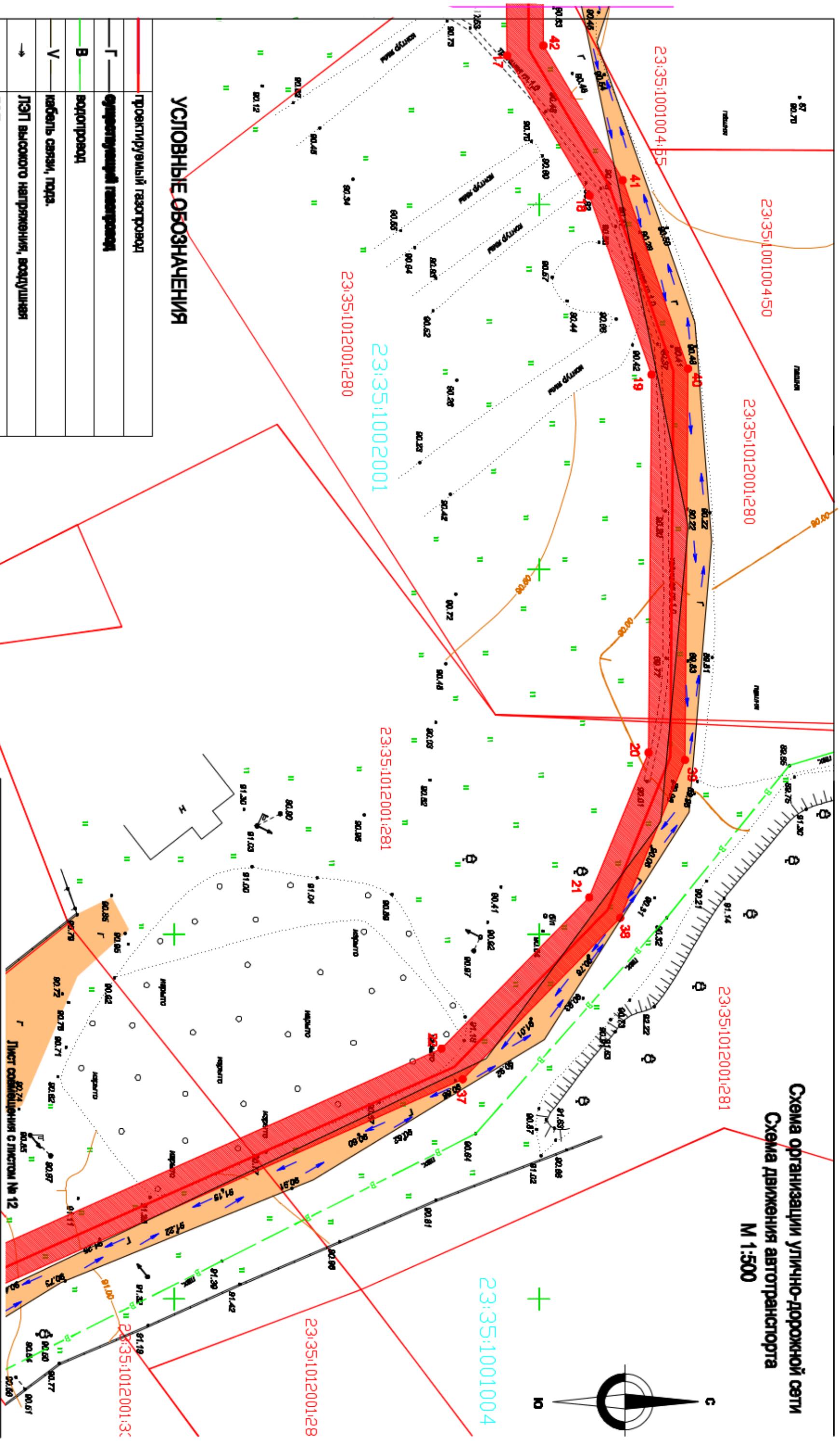
\*Существующие красные линии в границах рассматриваемой территории являются условными.

## Схема организации улично-дорожной сети Схема движения автотранспорта М 1:500



Изм.				Исходн.	
№	Кол.уч.	Лист	И док.	Подпись	Дата
1					
Директор		Ковальников		08.20	
Исполн.		Дорожников		08.20	
<b>82-2020-ПТ</b>					
Газопровод высокого давления к проектируемой АТПИС по ул. Школовской в станице Даркманский Усть-Левинского района Краснодарского края					
Проект планировки и изъятия территории		Схема организации улично-дорожной сети Схема движения автотранспорта М 1:500			
Страницы	Лист	Листов			
П	10	12	ООО "ТЕПЛОГАЗСЕРВИС" г. Усть-Левинск		

Схема организации улично-дорожной сети  
Схема движения автотранспорта  
М 1:500

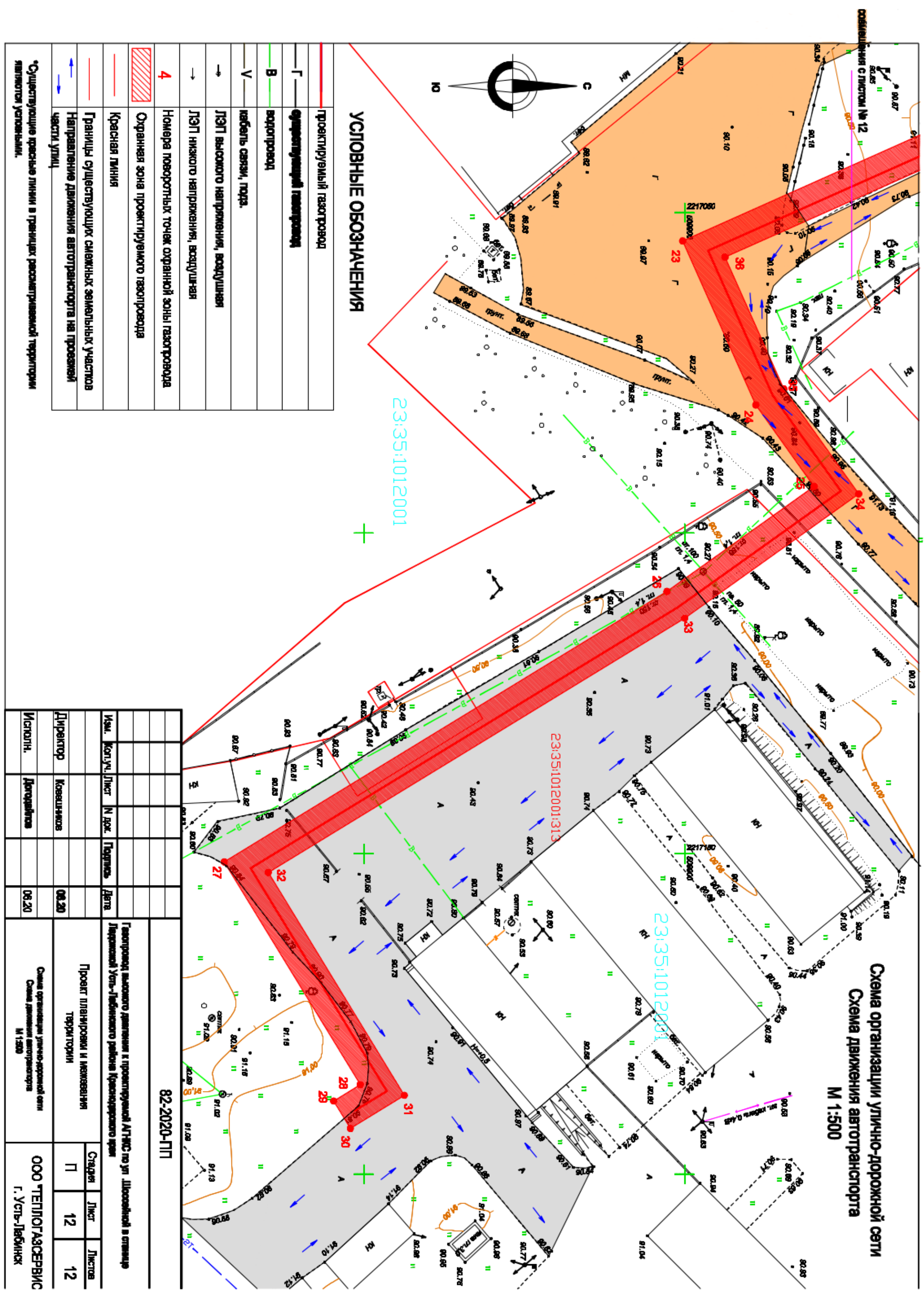


УСЛОВНЫЕ ОБОЗНАЧЕНИЯ

	проектируемый газопровод
	существующий газопровод
	водопровод
	кабель связи, подв.
	ЛЭП высокого напряжения, воздушная
	ЛЭП низкого напряжения, воздушная
	Номера поворотных точек охранной зоны газопровода
	Охранная зона проектируемого газопровода
	Красная линия
	Границы существующих снежных земельных участков
	Направление движения автотранспорта на проезжей части улиц

Изм.		Кол-во	Лист	№ док.	Подпись	Дата
Директор		Коваленков				08.20
Исполтн.		Дорожников				08.20
Проект планировки и межевания территории Газопровод высокого давления к проектируемой АТЭС по ул. Шоссейной в станице Перевозской Усть-Левинского района Краснодарского края 82-2020-ПП						
Сделано организацией		участно-дорожной сети		Сделано организацией		
Сделано организацией		Сделано организацией		Сделано организацией		
М 1:500		ООО "ТЕПЛОГАЗСЕРВИС"		г. Усть-Левинск		
Старший	Лист	Листов				
П	1	12				

**Схема организации улично-дорожной сети**  
**Схема движения автотранспорта**  
**М 1:500**



**УСЛОВНЫЕ ОБОЗНАЧЕНИЯ**

	проектируемый газопровод
	существующий газопровод
	водопровод
	кабель связи, подв.
	ЛЭЛТ высокого напряжения, воздушная
	ЛЭЛТ низкого напряжения, воздушная
	Номера поворотных точек охранной зоны газопровода
	Охранная зона проектируемого газопровода
	Красная линия
	Границы существующих смежных земельных участков
	Направление движения автотранспорта на проезжей части улиц

Исполн.		Директор		Исполн.		Дата		08.20		08.20	
Изм.		Кор.уч.		Лист		И док.		Подпись		Дата	
Исполн.		Директор		Исполн.		Дата		08.20		08.20	
82-2020-ПТ				Газопровод высокого напряжения к проектируемой АТПЭС по ул. Школьной в отделе Парковой Усть-Лябинского района Красноярского края							
82-2020-ПТ				Проект планировки и межевания территории							
82-2020-ПТ				Схема организации улично-дорожной сети Схема движения автотранспорта М 1:500							
82-2020-ПТ				ООО «ТЕПЛОГАЗСЕРВИС» г. Усть-Лябинск							

\*Существующие красные линии в границах рассматриваемой территории являются условными.