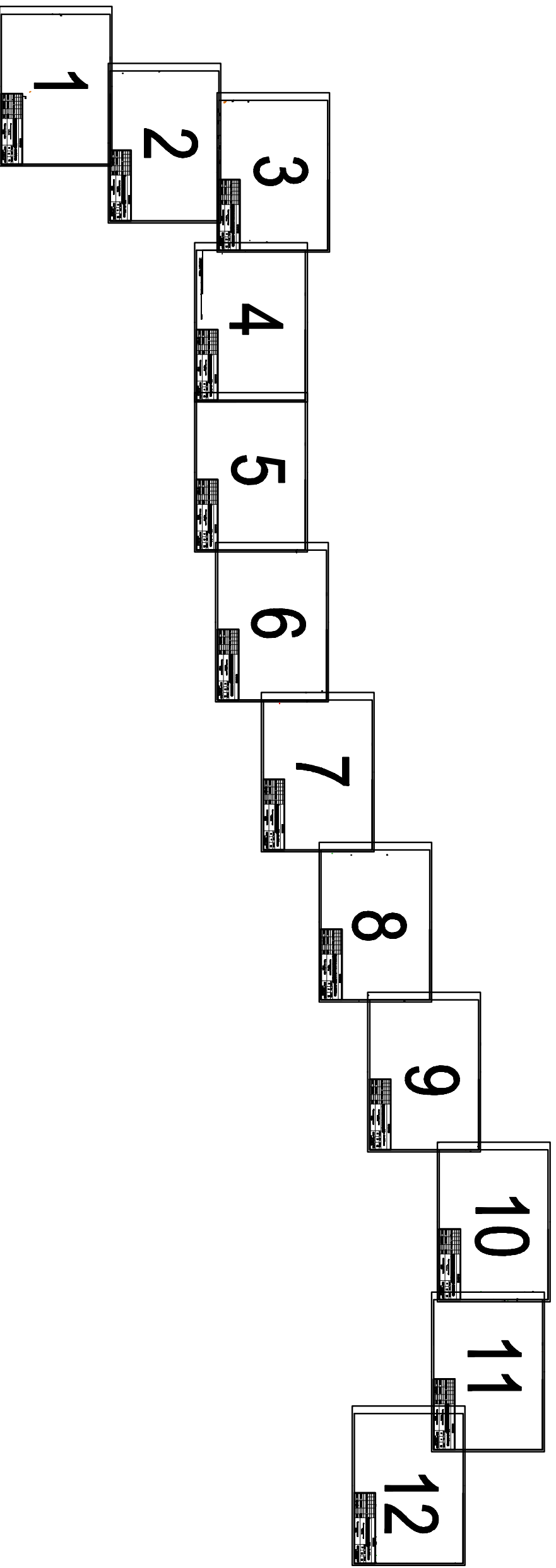
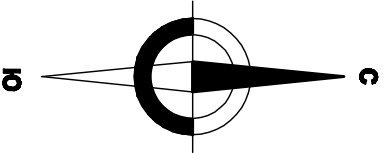













Схема расположения листов к чертежу проекта планировки и межевания территории для размещения газопровода высокого давления к проектируемой АГНКС по ул. Шоссейной в станции Ладожской Усть-Лабинского района Краснодарского края

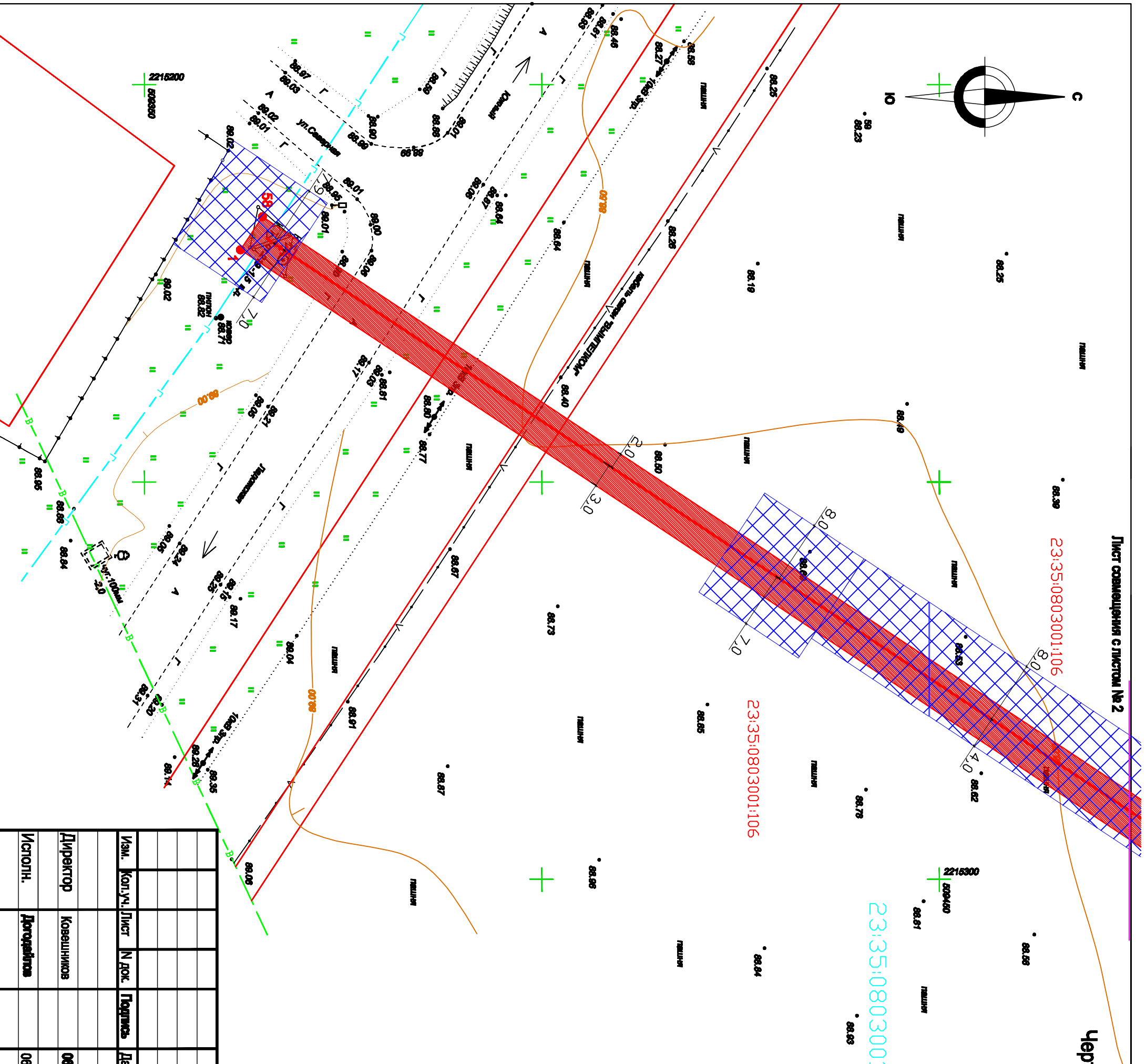


82-2020-ПМ								
Изм.	Кол.уч.	Лист	И док.	Подпись	Дата	Газопровод высокого давления к проектируемой АГНКС по ул. Шоссейной в станции Ладожской Усть-Лабинского района Краснодарского края		
Директор	Ковешников				06.20	Проект планировки и межевания территории		
Исполн.	Дородейлов				06.20	Схема расположения листов к чертежу проекта планировки и межевания территории для размещения газопровода высокого давления к проектируемой АГНКС по ул. Шоссейной в станции Ладожской Усть-Лабинского района Краснодарского края		
						Стация	Лист	Листов
						П	1	1
						ООО "ТЕПЛОГАЗСЕРВИС г. Усть-Лабинск		

УСЛОВНЫЕ ОБОЗНАЧЕНИЯ

	проектируемый газопровод
	существующий газопровод
	водопровод
	кабель связи, подв.
	ЛЭП высокого напряжения, воздушная
	ЛЭП низкого напряжения, воздушная
	Номера поворотных точек охранной зоны газопровода
	Охранная зона проектируемого газопровода
	Красная линия
	Границы существующих смежных земельных участков
	Полоса отвода проектируемого газопровода

* Полоса отвода проектируемого газопровода высокого давления устанавливается согласно выполненного проекта №64-2020-ПП от 04.2020 года ООО "Теплогазсервис"


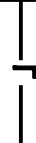











Изм.		Кол.	Уч.	Лист	№ док.	Подпись	Дата
Директор		Коваленков		08.20			
Исполн.		Дорожников		06.20			
Газопровод высокого давления к проектируемой АГНЭС по ул. Школовской в станцию Ларинский Усть-Лабинского района Краснодарского края							
82-2020-ПП							
Проект планировки и межевания территории				Стация	Лист	Листов	
Чертеж межевания территории М 1:500				П	1	12	
				ООО "ТЕПЛОГАЗСЕРВИС г. Усть-Лабинск			

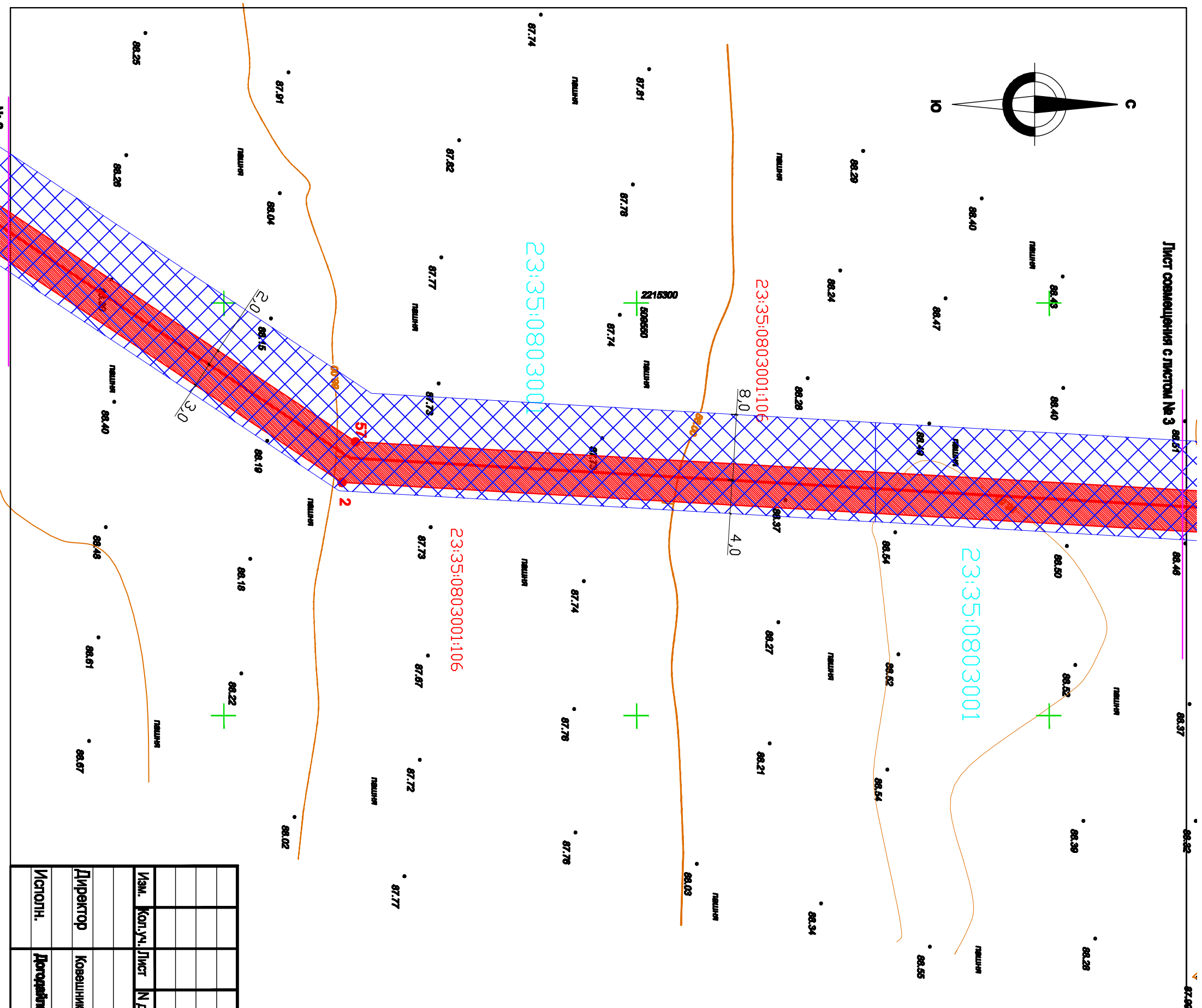
Чертеж межевания территории

М 1:500

УСЛОВНЫЕ ОБОЗНАЧЕНИЯ

	проектируемый газопровод
	существующий газопровод
	водопровод
	кабель связи, подз.
	ЛЭП высокого напряжения, воздушная
	ЛЭП низкого напряжения, воздушная
	Номера поворотных точек охранной зоны газопровода
	Охранная зона проектируемого газопровода
	Красная линия
	Границы существующих смежных земельных участков
	Полоса отвода проектируемого газопровода

* Полоса отвода проектируемого газопровода высокого давления устанавливается согласно выполненного проекта №84-2020-ПП от 04.2020 года ООО "Теплогазсервис"



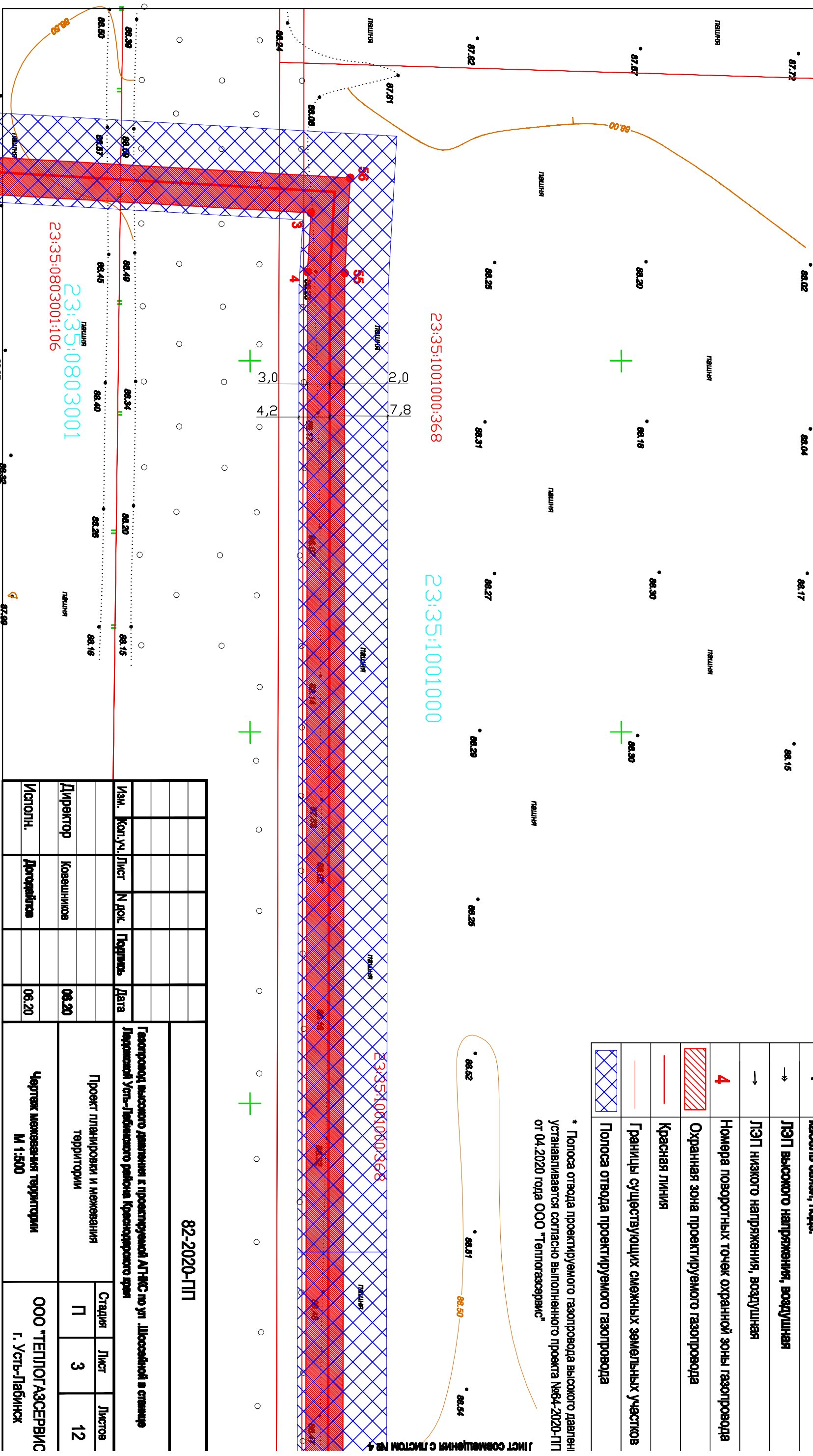
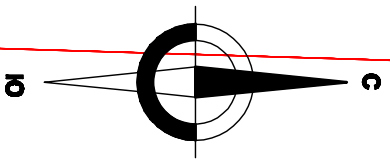
Изм.		Коп. Уч. Лист		И. Док.		Подпись		Дата	
Директор		Коваленков						08.20	
Исполн.		Дородейков						06.20	
82-2020-ПП									
Газопровод высокого давления к проектируемой АТЭС по ул. Школьной в станице Ларинской Усть-Лабинского района Краснодарского края									
Проект планировки и межевания территории					Стация		Лист		Листов
Чертеж межевания территории М 1:500					П		2		12
					ООО "ТЕПЛОГАЗСЕРВИС" г. Усть-Лабинск				

Чертеж межевания территории М 1:500

УСЛОВНЫЕ ОБОЗНАЧЕНИЯ

	проектируемый газопровод
	существующий газопровод
	водопровод
	кабель связи, подз.
	ЛЭП высокого напряжения, воздушная
	ЛЭП низкого напряжения, воздушная
	Номера поворотных точек охранной зоны газопровода
	Охранная зона проектируемого газопровода
	Красная линия
	Границы существующих смежных земельных участков
	Полоса отвода проектируемого газопровода

* Полоса отвода проектируемого газопровода высокого давления устанавливается согласно выполненного проекта №64-2020-ПП от 04.2020 года ООО "Теплогазсервис"



23:35:1001000:368

23:35:1001000

23:35:1001000:368

23:35:0803001
23:35:0803001:106

82-2020-ПП			
Изм.	Кол.уч.	Лист	№ док.
Подпись	Дата		
	08.20		
Директор	Коваленков		
Исполн.	Дорожников		
	06.20		
Проект планировки и межевания территории		Стация	Лист
Чертеж межевания территории М 1:500		П	3
		Листов	12
		ООО "ТЕПЛОГАЗСЕРВИС г. Усть-Лабинск	

Газопровод высокого давления к проектируемой АГНЭС по ул. Школьной в станцию Ларинский Усть-Лабинского района Краснодарского края

82-2020-ПП

Проект планировки и межевания территории

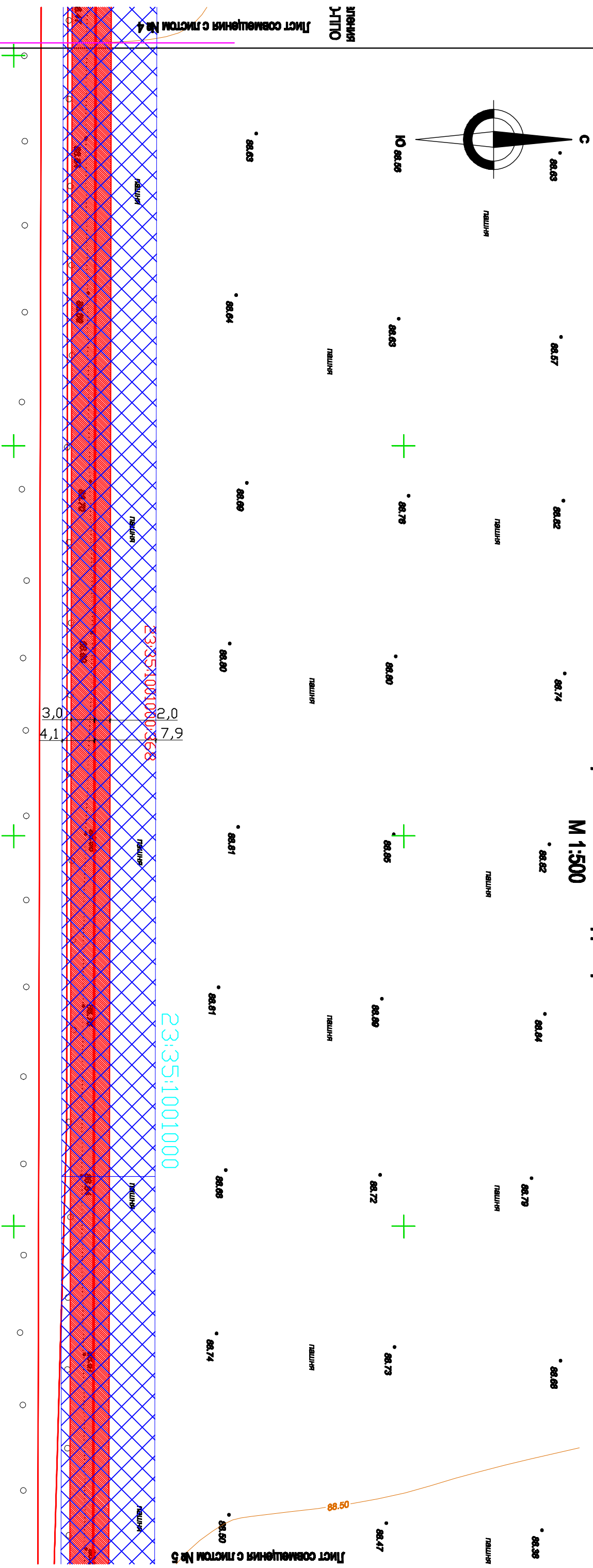
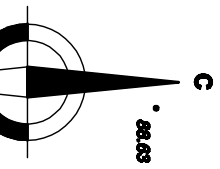
Чертеж межевания территории М 1:500

ООО "ТЕПЛОГАЗСЕРВИС
г. Усть-Лабинск

ЛИСТ СОВМЕЩЕНИЯ С ЛИСТОМ № 4

Чертеж межевания территории

М 1:500



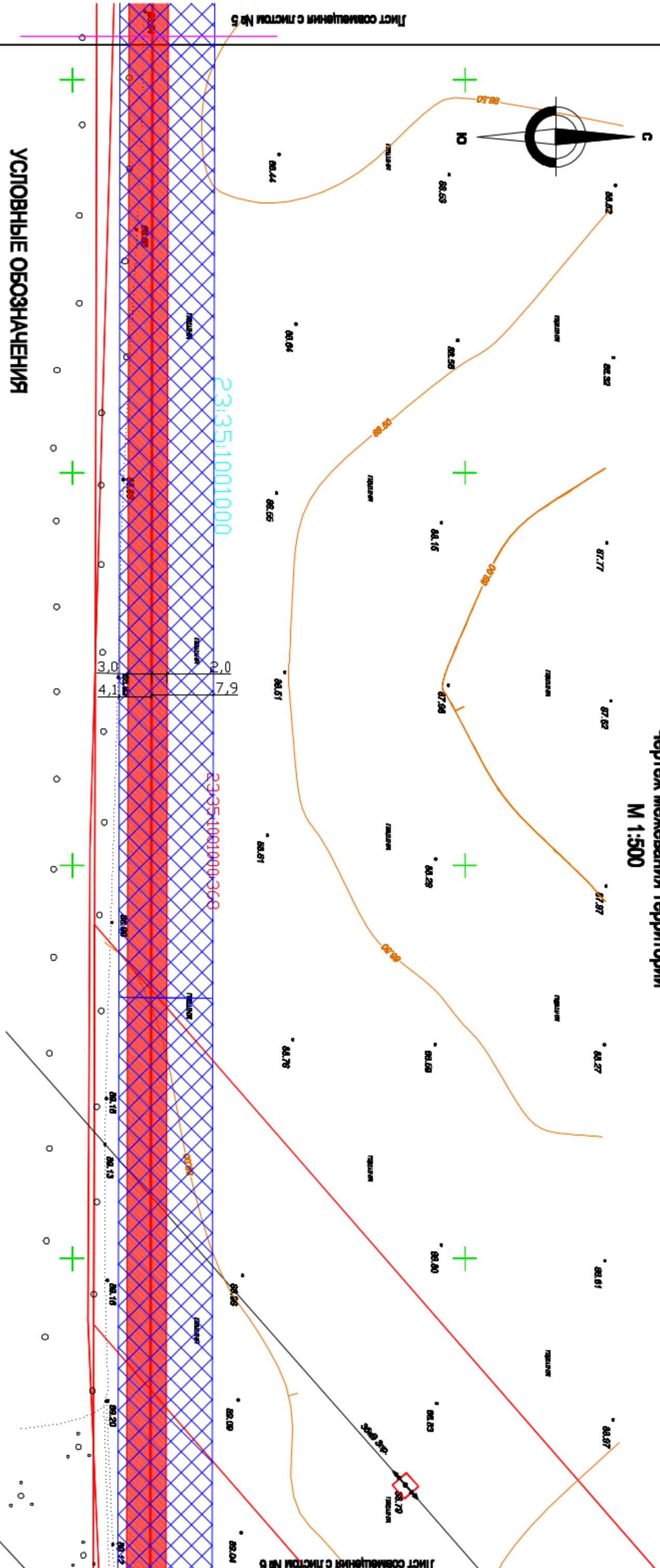
УСЛОВНЫЕ ОБОЗНАЧЕНИЯ

	проектируемый газопровод
	проектируемый газопровод
	водопровод
	кабель связи, погд.
	ЛЭП высокого напряжения, воздушная
	ЛЭП низкого напряжения, воздушная
	Номера поворотных точек охранной зоны газопровода
	Охранная зона проектируемого газопровода
	Красная линия
	Границы существующих смежных земельных участков
	Полоса отвода проектируемого газопровода

* Полоса отвода проектируемого газопровода высокого давления устанавливается согласно выполненного проекта №64-2020-ЛПТО от 04.2020 года ООО "Теплогазсервис"

82-2020-ПП			
Изм.	Кол.уч.	Лист	И док.
Подпись			Дата
Газопровод высокого давления к проектируемой АТЭС по ул. Шоссейной в станция Ларгашской Усть-Лабинского района Краснодарского края			
Проект планировки и межевания территории		Стация	Лист
		П	4
Чертеж межевания территории М 1:500		Листов 12	
		ООО "ТЕПЛОГАЗСЕРВИС г. Усть-Лабинск"	
Исполн.	Директор	Дата	
Коваленков	08.20		
Дородейков	06.20		

Чертеж межевания территории М 1:500



УСЛОВНЫЕ ОБОЗНАЧЕНИЯ

	проектируемый газопровод
	существующий газопровод
	водопровод
	кабель связи, подв.
	ЛЭП высокого напряжения, воздушная
	ЛЭП низкого напряжения, воздушная
	Номера поворотных точек охранной зоны газопровода
	Охранная зона проектируемого газопровода
	Красная линия
	Границы существующих смежных земельных участков
	Полоса отвода проектируемого газопровода

• Полоса отвода проектируемого газопровода высокого давления устанавливается согласно вылопленного проекта №84-2020-ПТО от 04.2020 года ООО "Теплогазсервис"

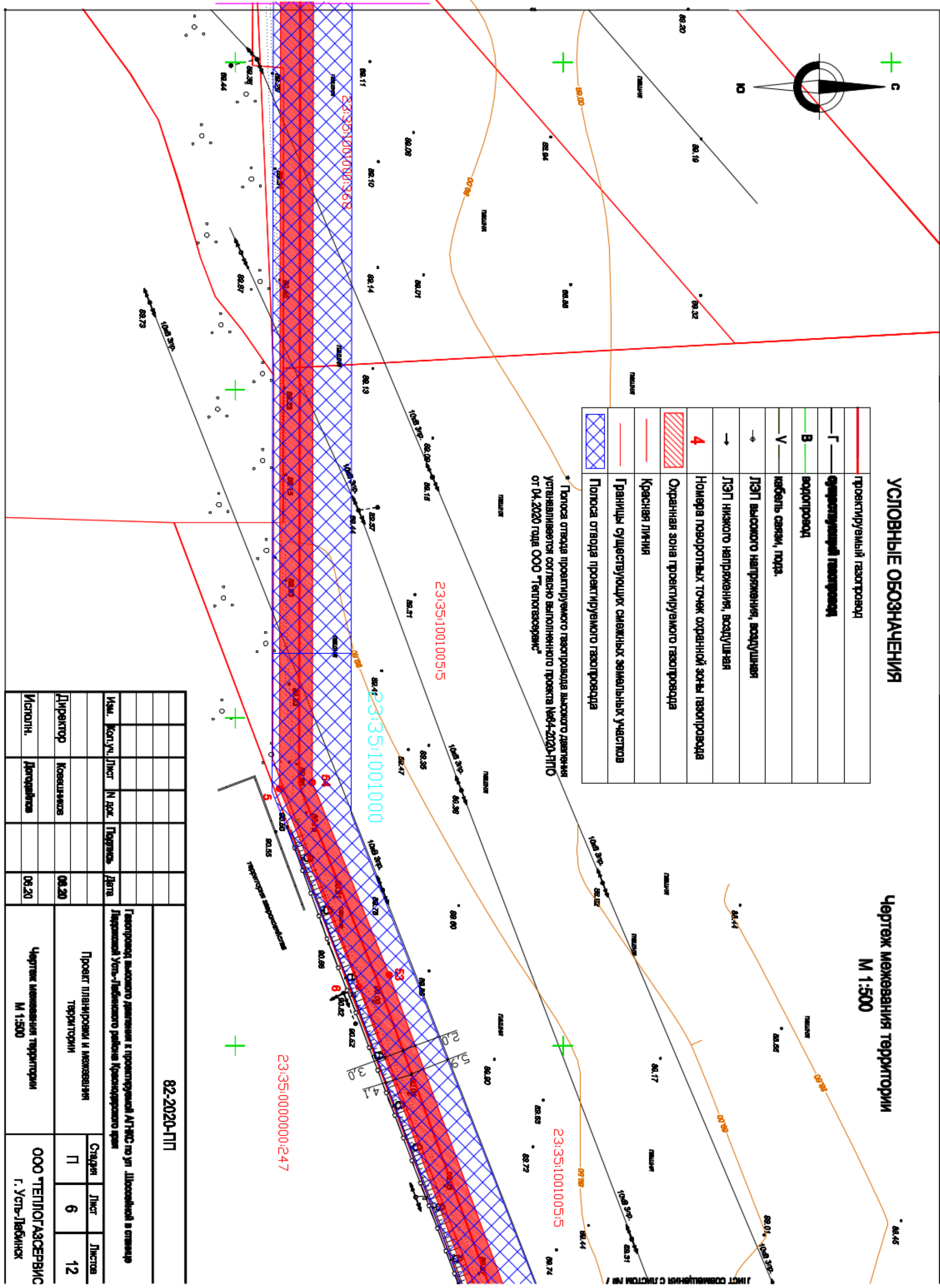
82-2020-ПТ					
Изм.	Кол.уч.	Лист	И док.	Подпись	Дата
Директор	Коваленков				08.20
Исполн.	Дорожников				08.20
Газопровод высокого давления к проектируемой АТПС по ул. Школьной в отделе Парковской Усть-Лябдинского района Краснодарского края			Проект планировки и межевания территории		
Чертеж межевания территории М 1:500			Страниц	Лист	Листов
			П	5	12
ООО "ТЕПЛОГАЗСЕРВИС"			г. Усть-Лябдинск		

УСЛОВНЫЕ ОБОЗНАЧЕНИЯ

	проектируемый газопровод
	существующий газопровод
	водопровод
	кабель связи, подз.
	ЛЭП высокого напряжения, воздушная
	ЛЭП низкого напряжения, воздушная
	Номера поворотных точек охранной зоны газопровода
	Охранная зона проектируемого газопровода
	Красная линия
	Границы существующих смежных земельных участков
	Полоса отвода проектируемого газопровода

* Полоса отвода проектируемого газопровода высокого давления устанавливается согласно выполненного проекта №64-2020-ПТО от 04.2020 года ООО "Теплогазсервис"

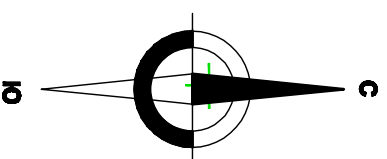
Чертеж межевания территории М 1:500



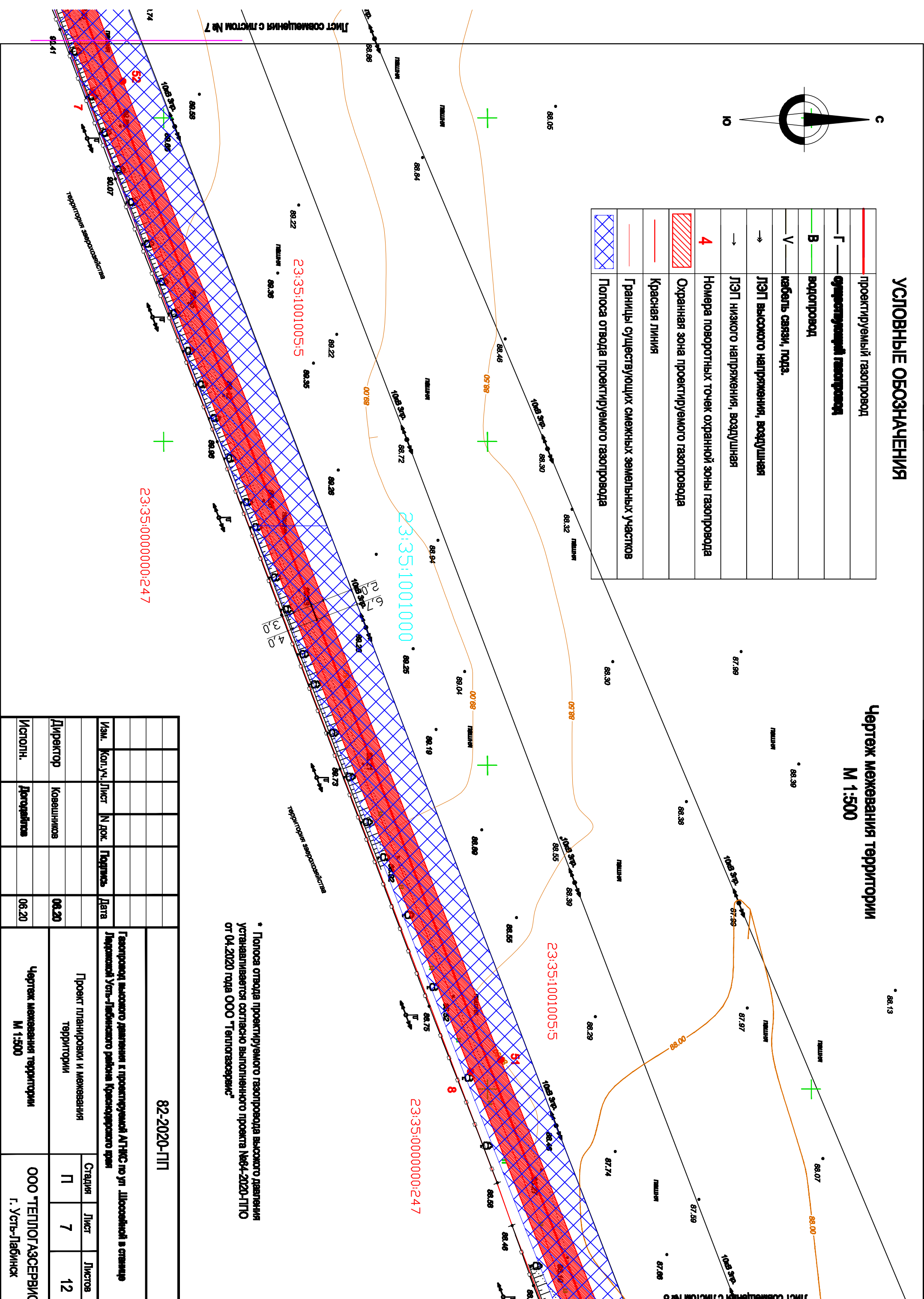
82-2020-ПТ			
Газопровод высокого давления к проектируемой АТПЭС по ул. Школьной в отделе Парковской Усть-Лабинского района Краснодарского края		Страницы	
Проект планировки и межевания территории		Лист	Листов
Директор Коваленков		П	6
Исполн. Дорожников			12
08.20			
06.20			
Чертеж межевания территории М 1:500		ООО "ТЕПЛОГАЗСЕРВИС" г. Усть-Лабинск	

УСЛОВНЫЕ ОБОЗНАЧЕНИЯ

	проектируемый газопровод
	существующий газопровод
	водопровод
	кабель связи, подз.
	ЛЭП высокого напряжения, воздушная
	ЛЭП низкого напряжения, воздушная
	Номера поворотных точек охранной зоны газопровода
	Охранная зона проектируемого газопровода
	Красная линия
	Границы существующих смежных земельных участков
	Полоса отвода проектируемого газопровода



Чертеж межевания территории М 1:500

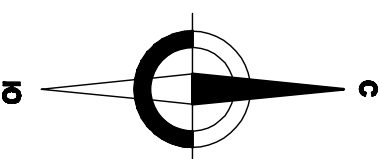


* Полоса отвода проектируемого газопровода высокого давления устанавливается согласно выложенного проекта №84-2020-ППО от 04.2020 года ООО "Теплогазсервис"

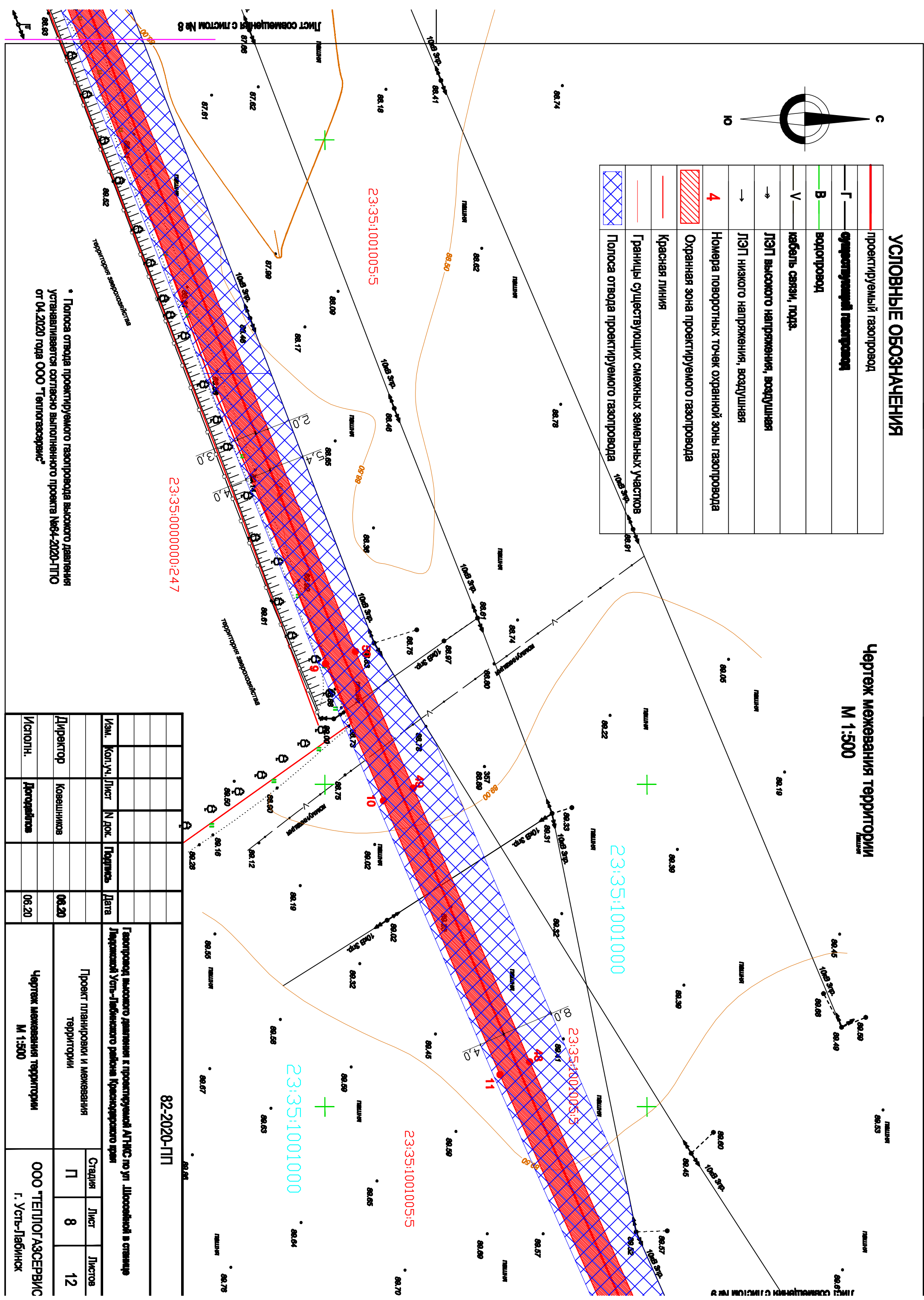
82-2020-ПП					
Изм.	Кол.уч.	Лист	И док.	Подпись	Дата
Директор	Коваленков				08.20
Исполн.	Дорожников				06.20
Газопровод высокого давления к проектируемой АТПЭС по ул. Школьной в станцию Ларгашский Усть-Лабинского района Краснодарского края			Проект планировки и межевания территории		
Чертеж межевания территории М 1:500			ООО "ТЕПЛОГАЗСЕРВИС" г. Усть-Лабинск		

УСЛОВНЫЕ ОБОЗНАЧЕНИЯ

	проектируемый газопровод
	существующий газопровод
	водопровод
	кабель связи, подз.
	ЛЭП высокого напряжения, воздушная
	ЛЭП низкого напряжения, воздушная
	Номера поворотных точек охранной зоны газопровода
	Охранная зона проектируемого газопровода
	Красная линия
	Границы существующих смежных земельных участков
	Полоса отвода проектируемого газопровода



Чертеж межевания территории М 1:500



* Полоса отвода проектируемого газопровода высокого давления устанавливается согласно выложенного проекта №64-2020-ПТО от 04.2020 года ООО "Теплогазсервис"

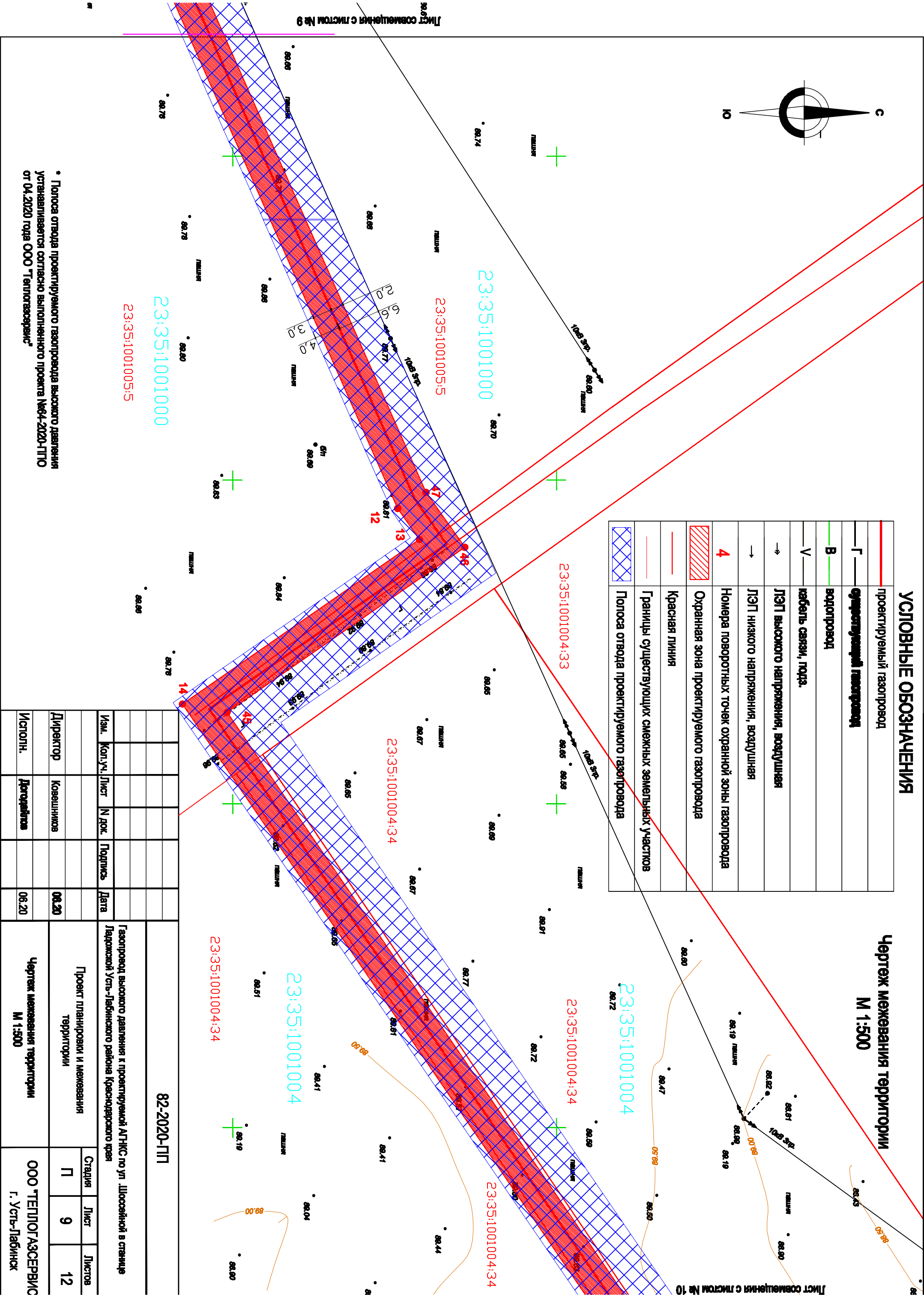
Изм.		Кол.	Уч.	Лист	№ док.	Подпись	Дата
Директор		Коваленков				08.20	
Исполн.		Дорожников				06.20	
82-2020-ПТ							
Газопровод высокого давления к проектируемой АТЭС по ул. Школьной в станице Ларгской Усть-Лабинского района Краснодарского края							
Проект планировки и межевания территории				Стация			
территории				Лист			
				8			
				Листов			
				12			
Чертеж межевания территории М 1:500				ООО "ТЕПЛОГАЗСЕРВИС" г. Усть-Лабинск			

УСЛОВНЫЕ ОБОЗНАЧЕНИЯ

	проектируемый газопровод
	существующий газопровод
	водопровод
	кабель связи, годз.
	ЛЭП высокого напряжения, воздушная
	ЛЭП низкого напряжения, воздушная
	Номера поворотных точек охранной зоны газопровода
	Охранная зона проектируемого газопровода
	Красная линия
	Границы существующих смежных земельных участков
	Полоса отвода проектируемого газопровода

Чертеж межевания территории

М 1:500



Лист совмещения с листом № 9

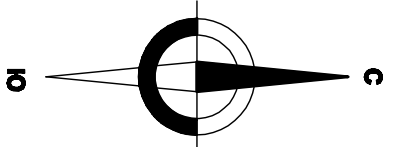
Лист совмещения с листом № 10

• Полоса отвода проектируемого газопровода высокого давления устанавливается согласно выполненного проекта №64-2020-ПТО от 04.2020 года ООО "Теплогазсервис"

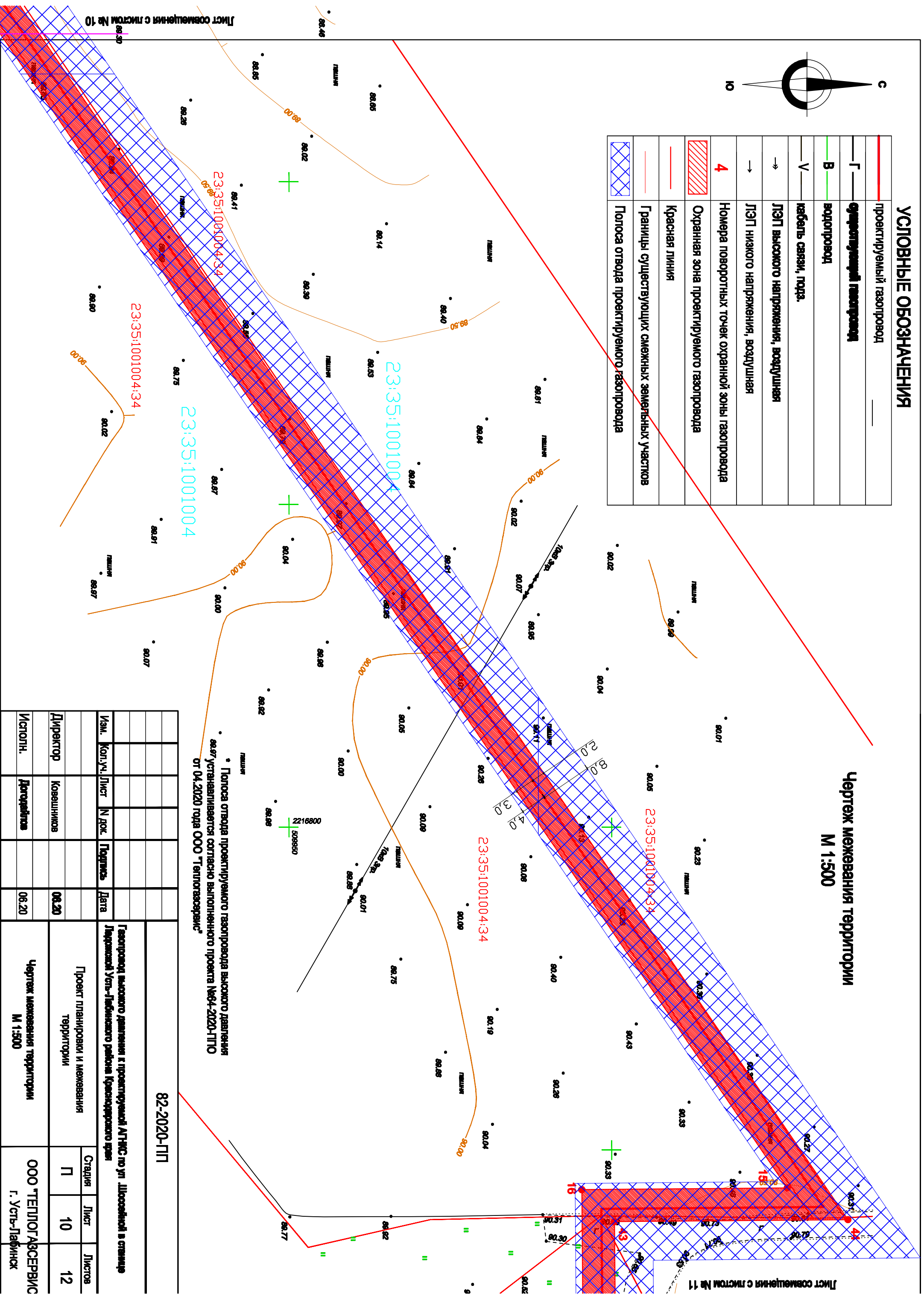
Изм.				Кол.уч.		Лист		И док.		Подпись		Дата					
Директор				Ковешников								08.20					
Исполн.				Дородейлова								06.20					
Газопровод высокого давления к проектируемой АГНКС по ул. Шоссейной в станциях Ладонской Усть-Лабинского района Краснодарского края												82-2020-ПТ					
Проект планировки и межевания территории												Стация		Лист		Листов	
Чертеж межевания территории М 1:500												П		9		12	
ООО "ТЕПЛОГАЗСЕРВИС" г. Усть-Лабинск																	

УСЛОВНЫЕ ОБОЗНАЧЕНИЯ

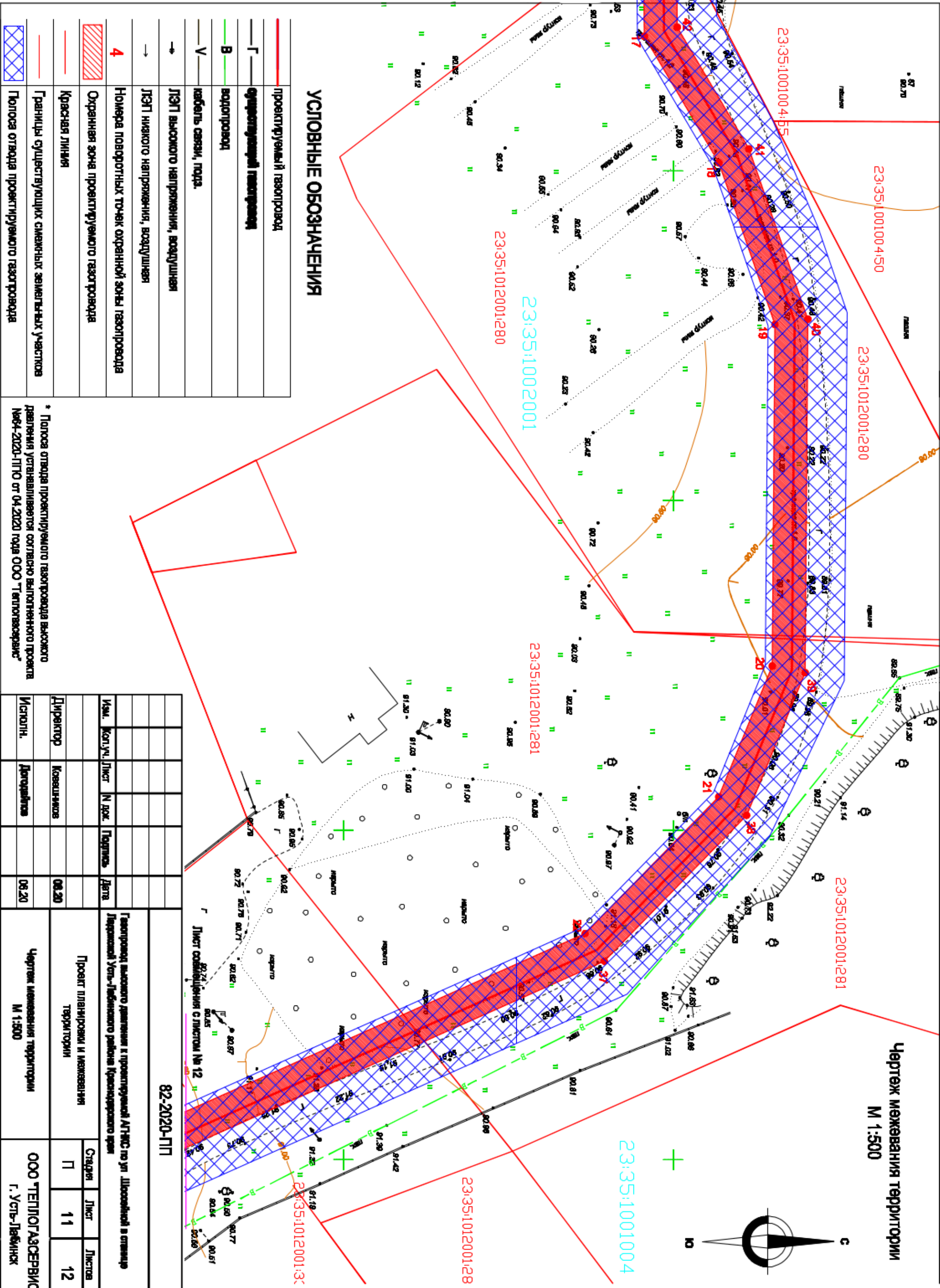
	проектируемый газопровод
	существующий газопровод
	водопровод
	кабель связи, подз.
	ЛЭП высокого напряжения, воздушная
	ЛЭП низкого напряжения, воздушная
	Номера поворотных точек охранной зоны газопровода
	Охранная зона проектируемого газопровода
	Красная линия
	Границы существующих смежных земельных участков
	Полоса отвода проектируемого газопровода



Чертеж межевания территории М 1:500



Изм.			Кол.уч. Лист			№ док.			Подпись			Дата		
Директор			Коваленков			08.20			Проект планировки и межевания территории			Стация		
Исполн.			Дорожников			06.20			Чертеж межевания территории М 1:500			Лист		
82-2020-ПП												Листов		
Газопровод высокого давления к проектируемой АГЭС по ул. Шоссейной в станице Ларгемской Усть-Лабинского района Краснодарского края												Лист		
Проект планировки и межевания территории												10		
Чертеж межевания территории М 1:500												12		
ООО "ТЕПЛОГАЗСЕРВИС"												г. Усть-Лабинск		

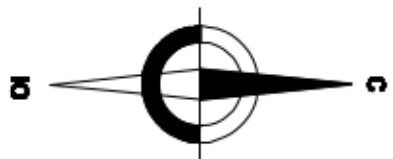


УСЛОВНЫЕ ОБОЗНАЧЕНИЯ

	проектируемый газопровод
	существующий газопровод
	водопровод
	канализация, подг.
	ЛЭП высокого напряжения, воздушная
	ЛЭП низкого напряжения, воздушная
	Номера поворотных точек охранной зоны газопровода
	Охранная зона проектируемого газопровода
	Красная линия
	Границы существующих смежных земельных участков
	Полоса отвода проектируемого газопровода

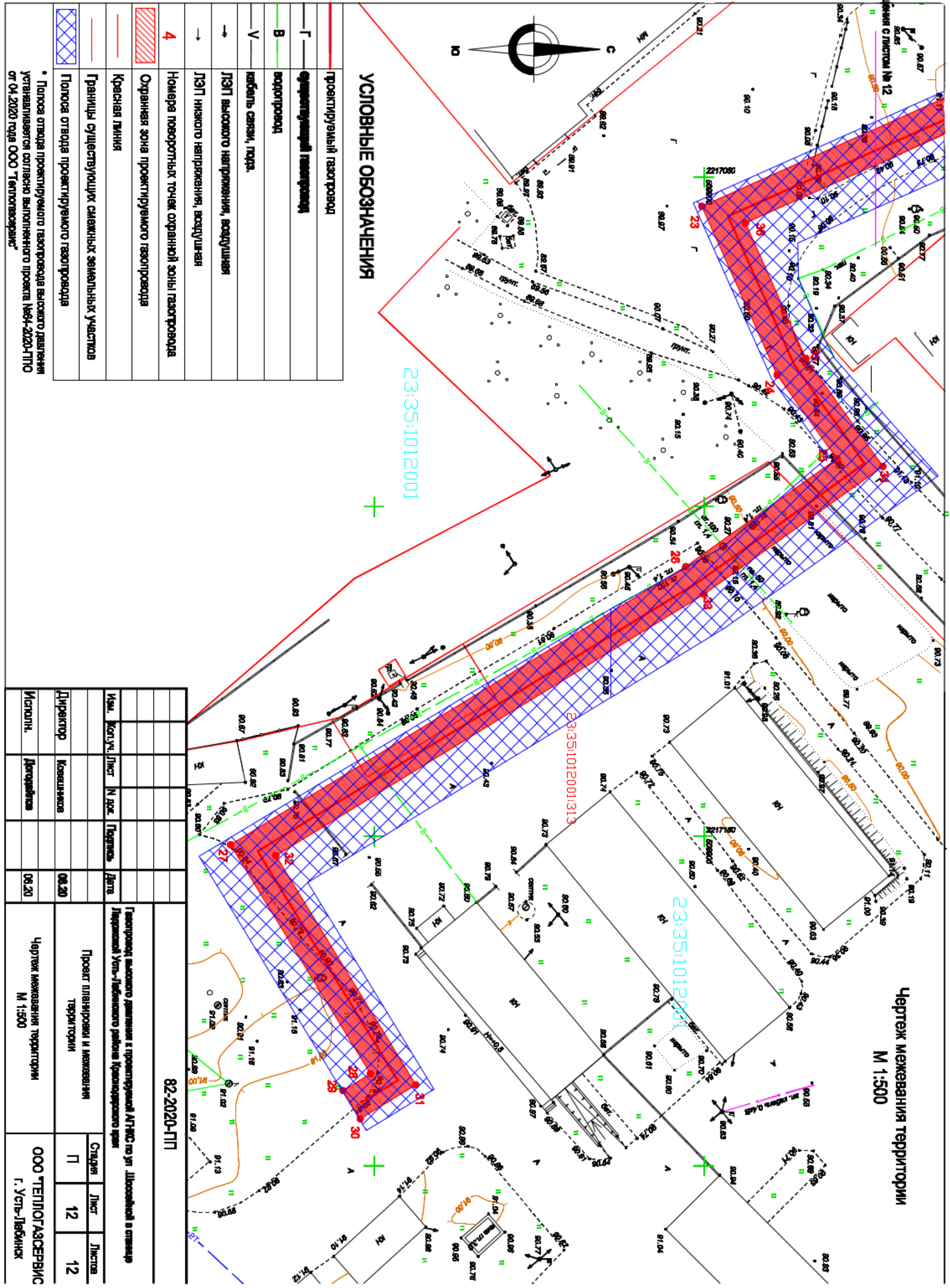
* Полоса отвода проектируемого газопровода высокого давления устанавливается согласно выполненного проекта №64-2020-ПТО от 04.2020 года ООО "Теплогазсервис"

Чертеж межевания территории
М 1:500



82-2020-ПТ

Исполн.		Дата		Лист совмещения с листом № 12	82-2020-ПТ
Исполн.	Директор	Исполн.	Дата		
Исполн.	Директор	Исполн.	Дата	Лист совмещения с листом № 12	82-2020-ПТ
Проект планировки и межевания территории				Стadium	
Чертеж межевания территории М 1:500				Лист	Листов
ООО "ТЕПЛОГАЗСЕРВИС"				11	12
г. Усть-Лябинск					



УСЛОВНЫЕ ОБОЗНАЧЕНИЯ

	проектируемый газопровод
	существующий газопровод
	водопровод
	кабель связи, подв.
	ЛЭЛТ высокого напряжения, воздушная
	ЛЭЛТ низкого напряжения, воздушная
	Номера поворотных точек охранной зоны газопровода
	Охранная зона проектируемого газопровода
	Красная линия
	Границы существующих смежных земельных участков
	Полоса отвода проектируемого газопровода

* Полоса отвода проектируемого газопровода высокого давления устанавливается согласно выполненного проекта №64-2020-ПТО от 04.2020 года ООО "Теплогазсервис"

Изм.	Кол.уч.	Лист	И док.	Подпись	Дата
Директор					08.20
Исполн.					08.20

82-2020-ПТ		Газопровод высокого давления к проектируемой АТПЭС по ул. Школьников в отделе Паркзона Усть-Лабинского района Краснодарского края	
Проект планировки и межевания территории		Страниц	Лист
Чертеж межевания территории М 1:500		П	12
		Листов	12
		ООО "ТЕПЛОГАЗСЕРВИС" г. Усть-Лабинск	